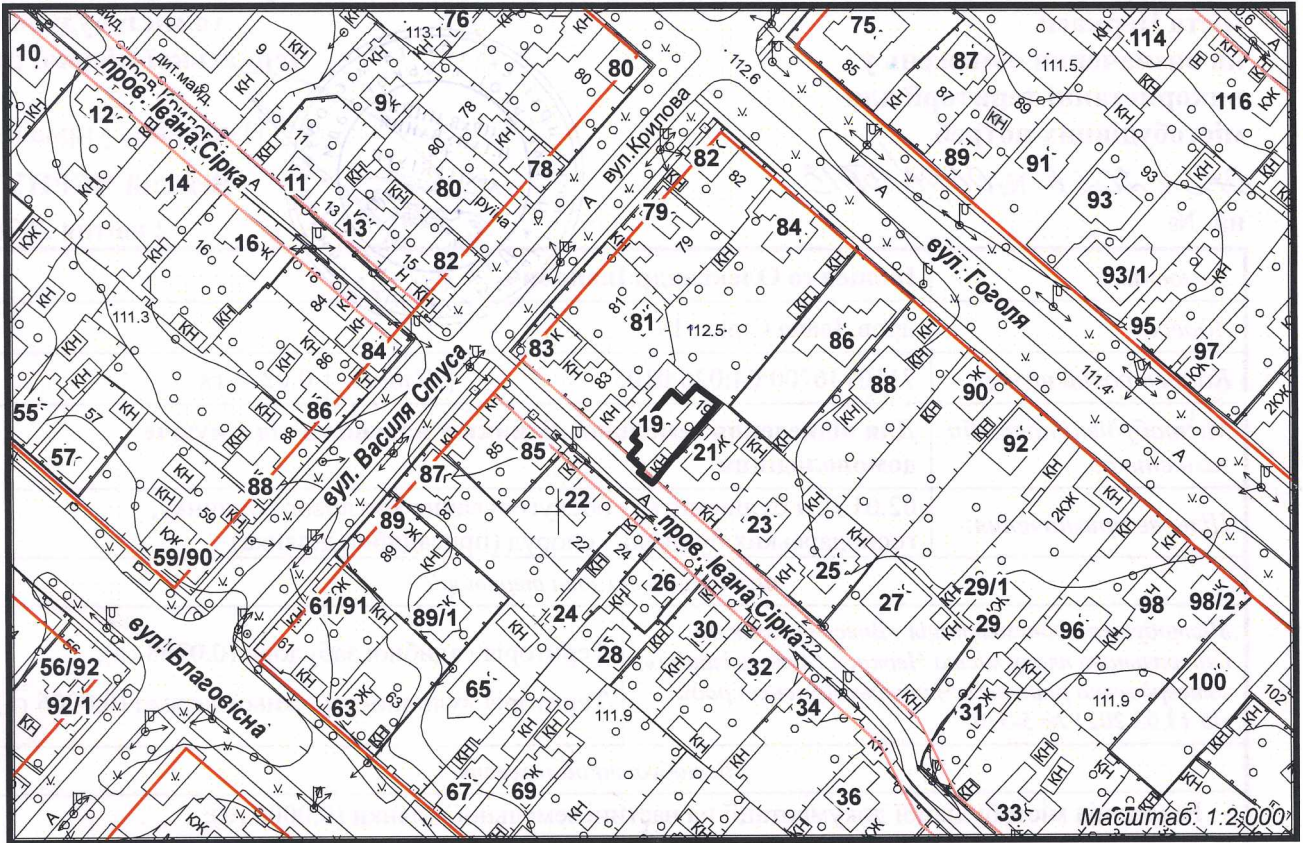


ВИКОПЮВАННЯ

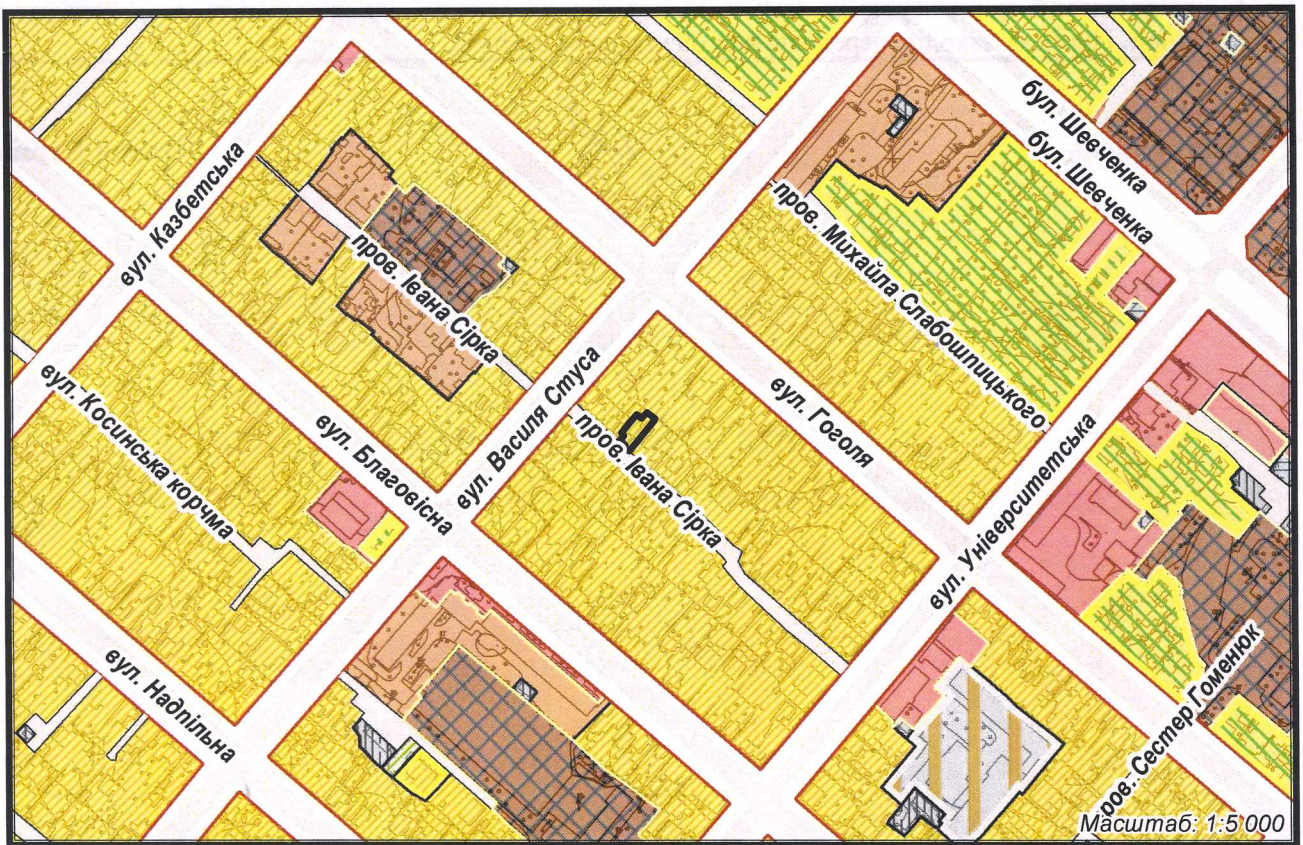


з плану міста Черкаси



Положення містобудівної документації
враховується відповідно до рішення
Черкаської міської ради від 15.06.2021 № 6-37

з містобудівної документації
"Внесення змін до генерального плану міста Черкаси (Актуалізація)"



Витяг сформовано на підставі Закону України № 1423-К «Про внесення змін до деяких законодавчих актів України щодо вдосконалення системи управління та дерегуляції у сфері земельних відносин»

ВІДДІЛ МІСТОБУДІВНОГО
КАДАСТРУ та ГІС

Виконавець

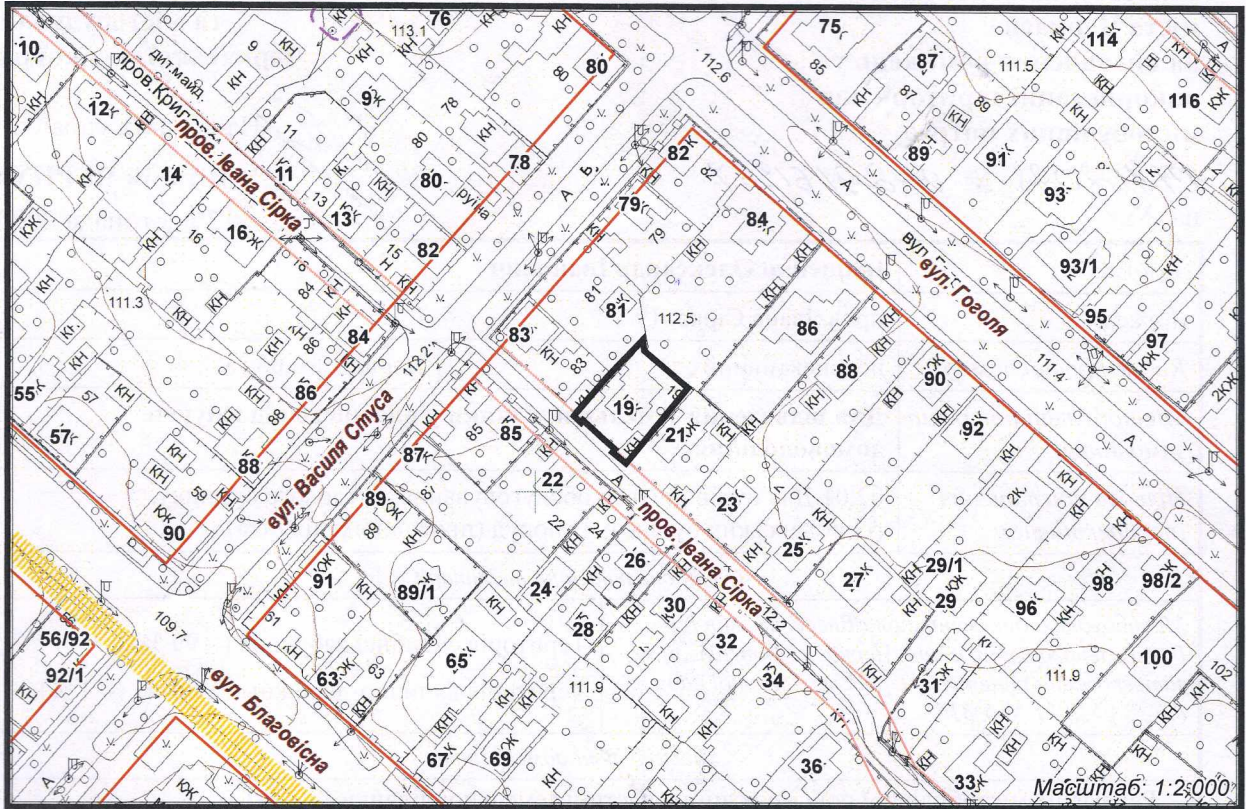
Олена СТРИЖАК

ВИКОПІЮВАННЯ



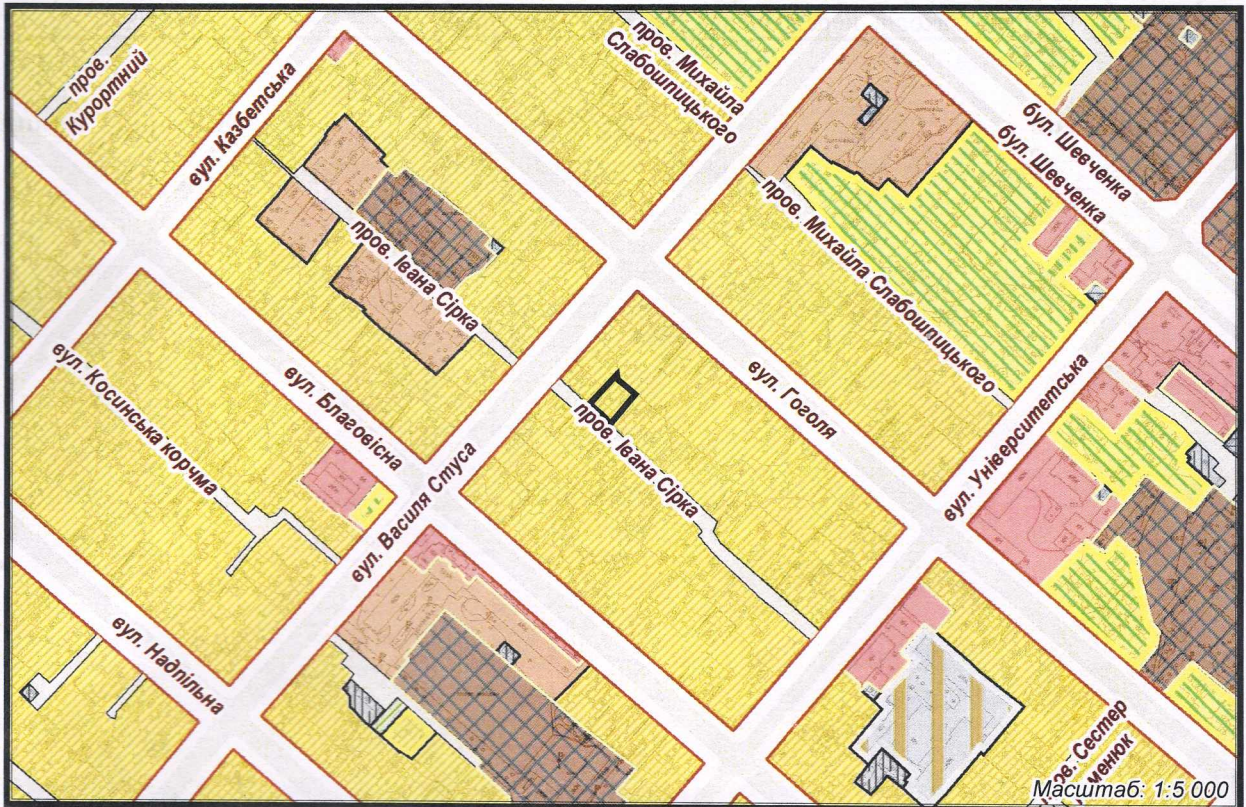
ГЕОПОРТАЛ

з плану міста Черкаси



Положення містобудівної документації
враховується відповідно до рішення
Черкаської міської ради від 15.06.2021, № 6-37

з містобудівної документації "Внесення змін до генерального плану міста Черкаси (Актуалізація)"



Витяг сформовано на підставі Закону України № 1423-К «Про внесення змін
до деяких законодавчих актів України щодо вдосконалення системи управління
та дерегуляції у сфері земельних відносин»

ВІДДІЛ МІСТОБУДІВНОГО
КАДАСТРУ та ГІС

Виконавець  Вікторія Скрипник