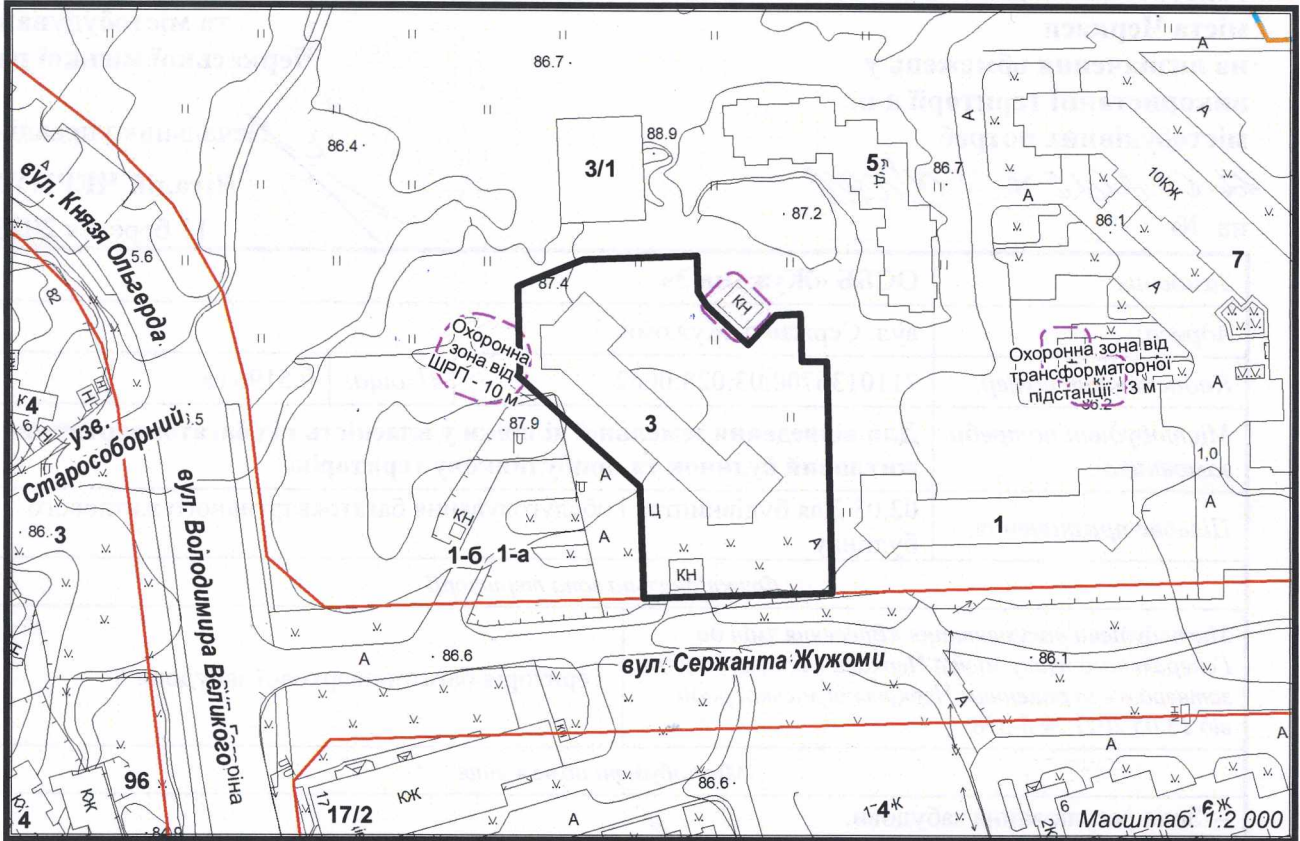


# ВИКОПЮВАННЯ



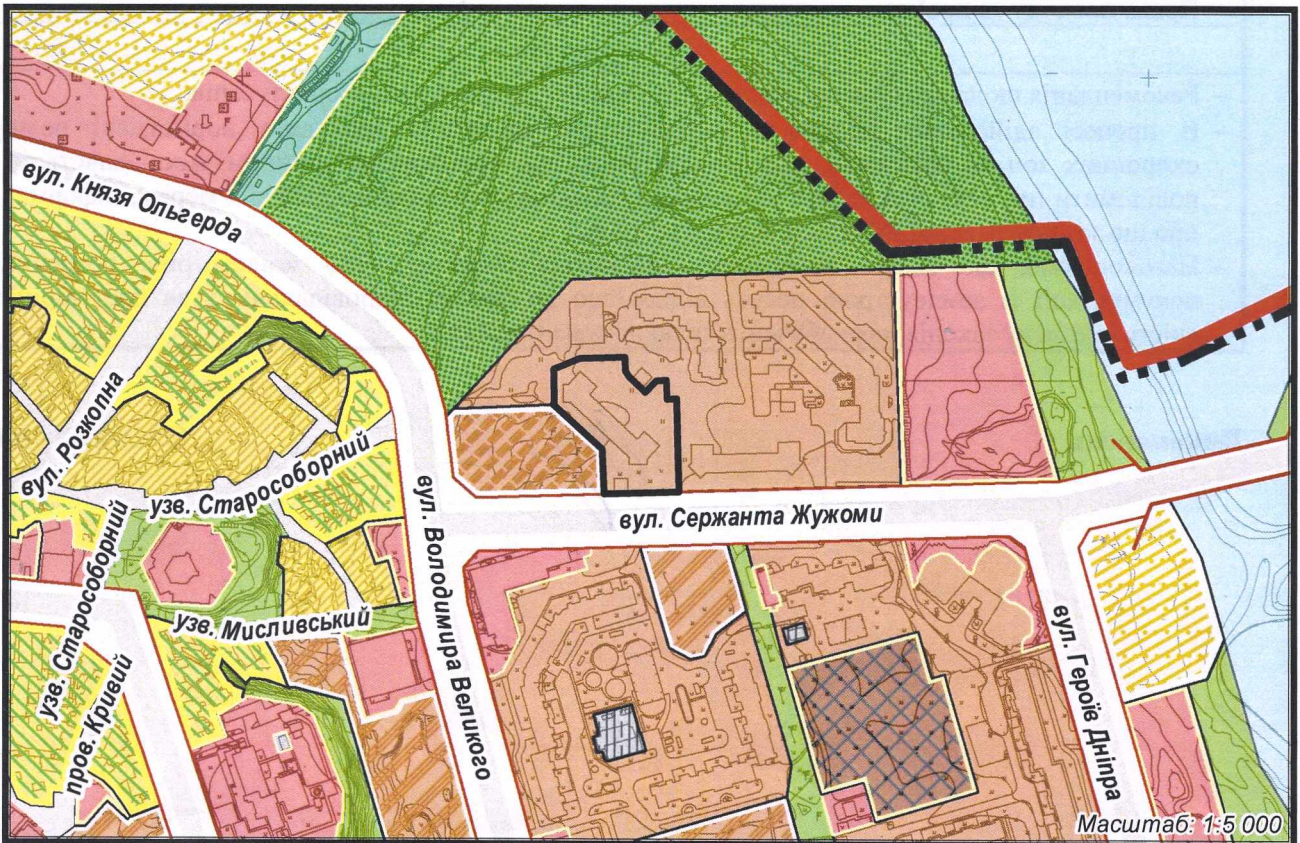
ГЕОПОРТАЛ

## з плану міста Черкаси



Положення містобудівної документації враховується відповідно до рішення Черкаської міської ради від 15.06.2021 № 6-37

## з містобудівної документації "Внесення змін до генерального плану міста Черкаси (Актуалізація)"



Витяг сформовано на підставі Закону України № 1423-IX «Про внесення змін до деяких законодавчих актів України щодо вдосконалення системи управління та дерегуляції у сфері земельних відносин»

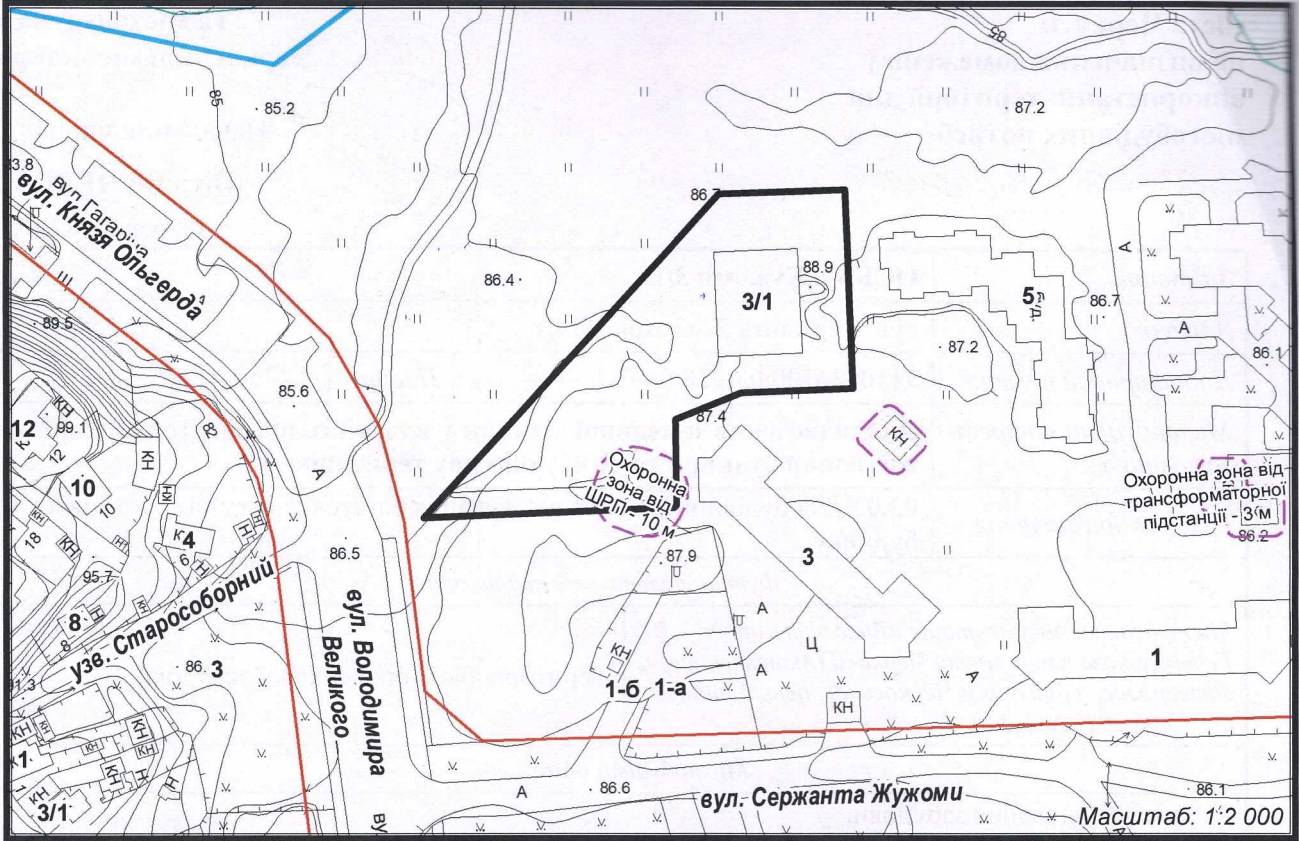
ВІДДІЛ МІСТОБУДІВНОГО  
КАДАСТРУ та ГІС

Виконавець

Олена СТРИЖАК

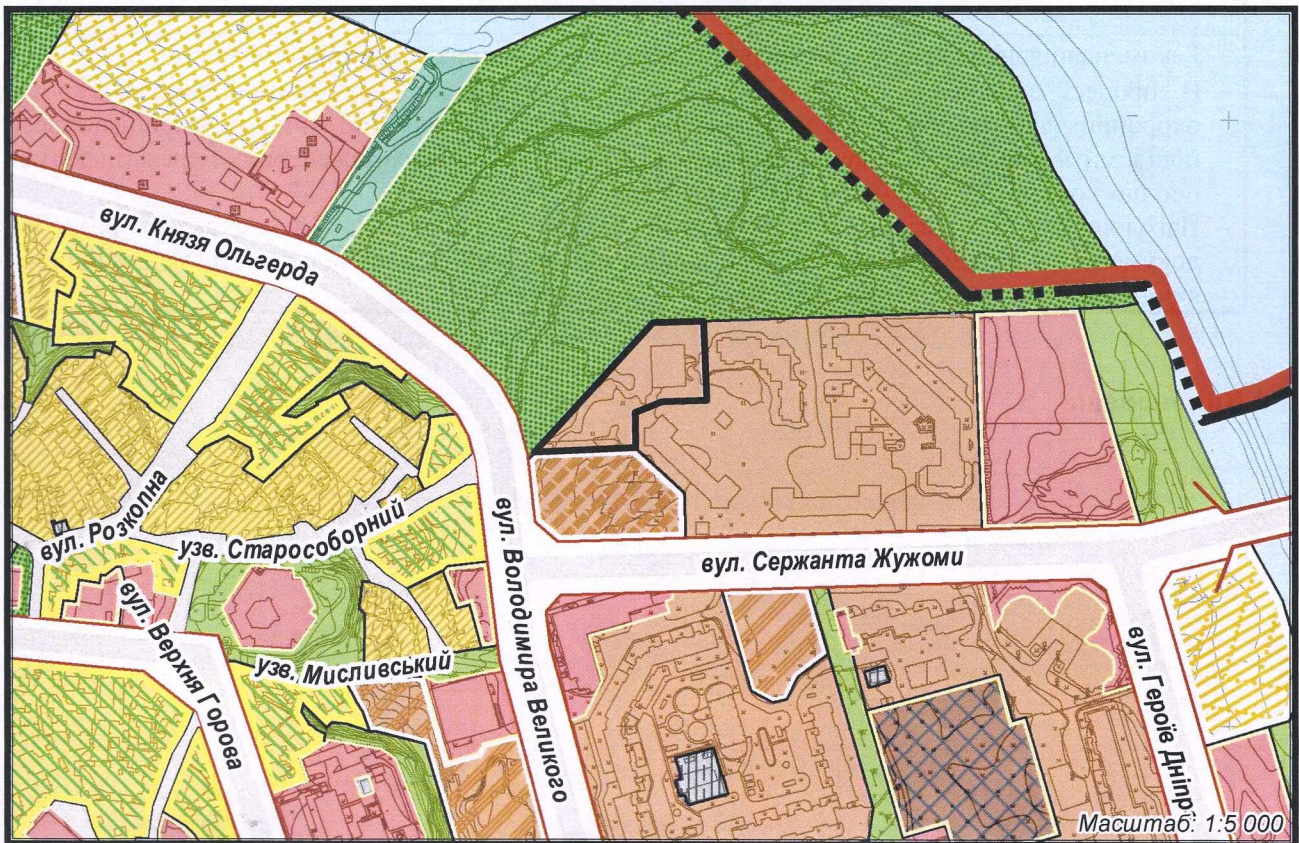
# ВИКОПЮВАННЯ

з плану міста Черкаси



Поповнення містобудівної документації враховується відповідно до рішення Черкаської міської ради від 15.06.2021 № 6-37

з містобудівної документації  
"Внесення змін до генерального плану міста Черкаси (Актуалізація)"



Витяг сформовано на підставі Закону України № 1423-IX «Про внесення змін до деяких законодавчих актів України щодо вдосконалення системи управління та дерегуляції у сфері земельних відносин»

ВІДДІЛ МІСТОБУДІВНОГО  
КАДАСТРУ та ГІС

Виконавець

Олена СТРИЖАК