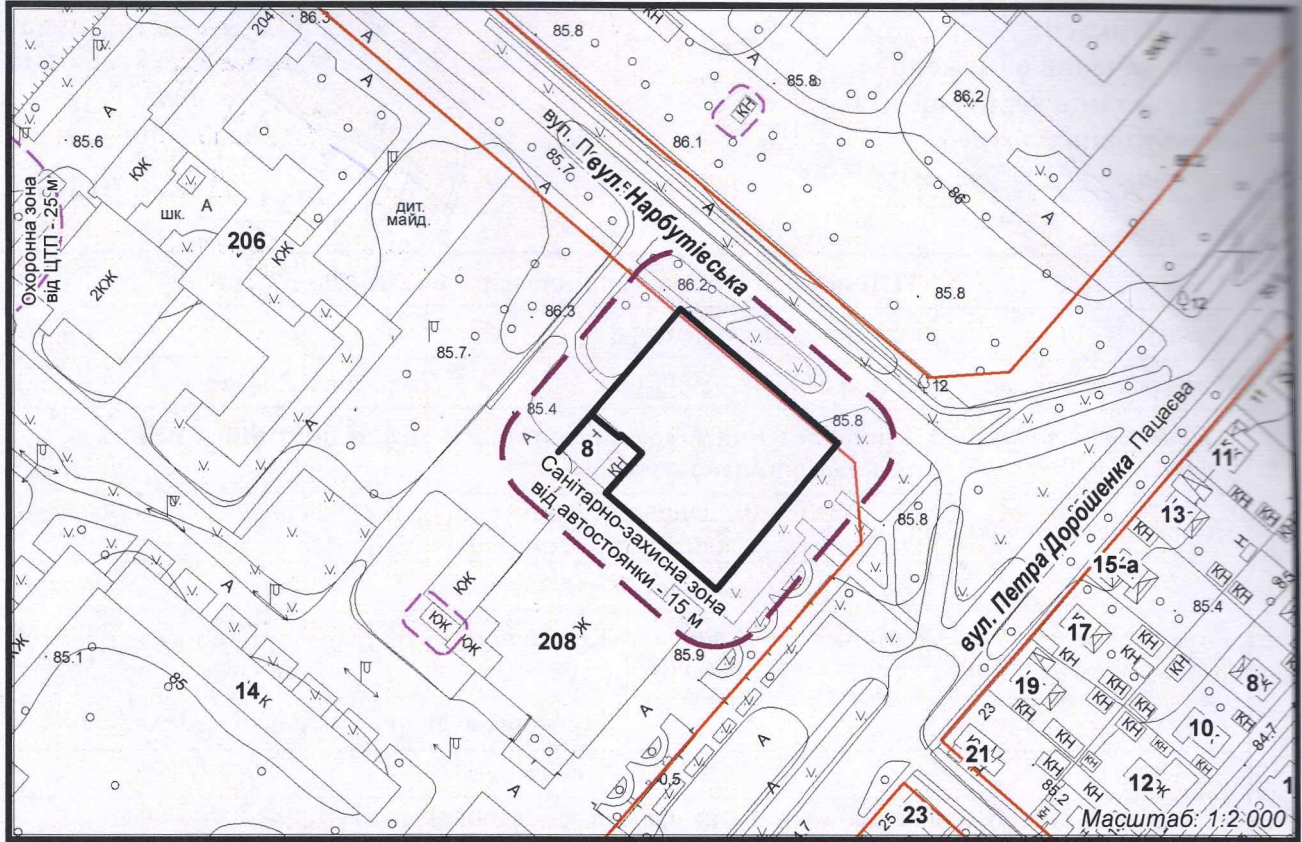


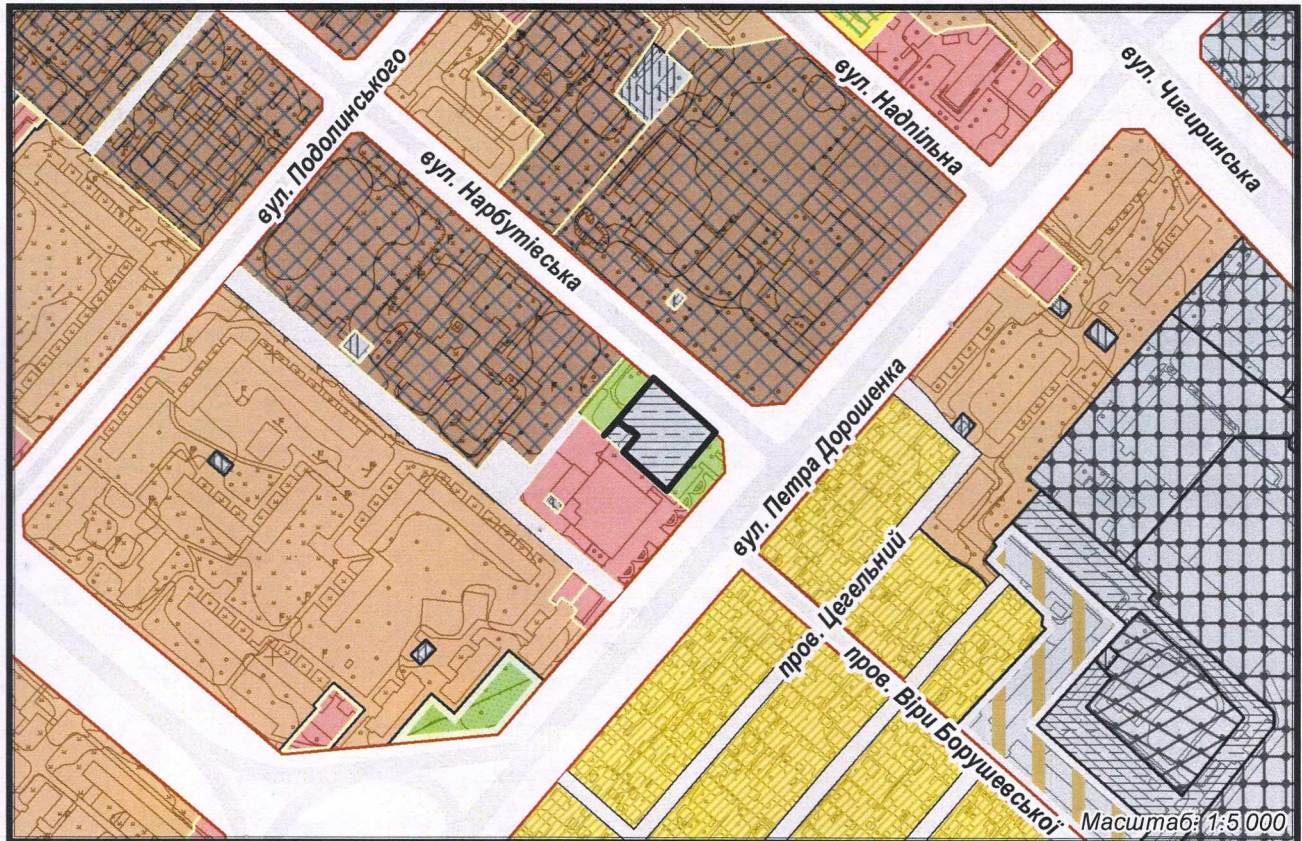
ВИКОПЮВАННЯ

з плану міста Черкаси



Положення містобудівної документації враховуються відповідно до рішення Черкаської міської ради від 15.06.2021 № 6-37

з містобудівної документації
"Внесення змін до генерального плану міста Черкаси (Актуалізація)"



Витяг сформовано на підставі Закону України № 1423-IX «Про внесення змін до деяких законодавчих актів України щодо удосконалення системи управління та дерегуляції у сфері земельних відносин»

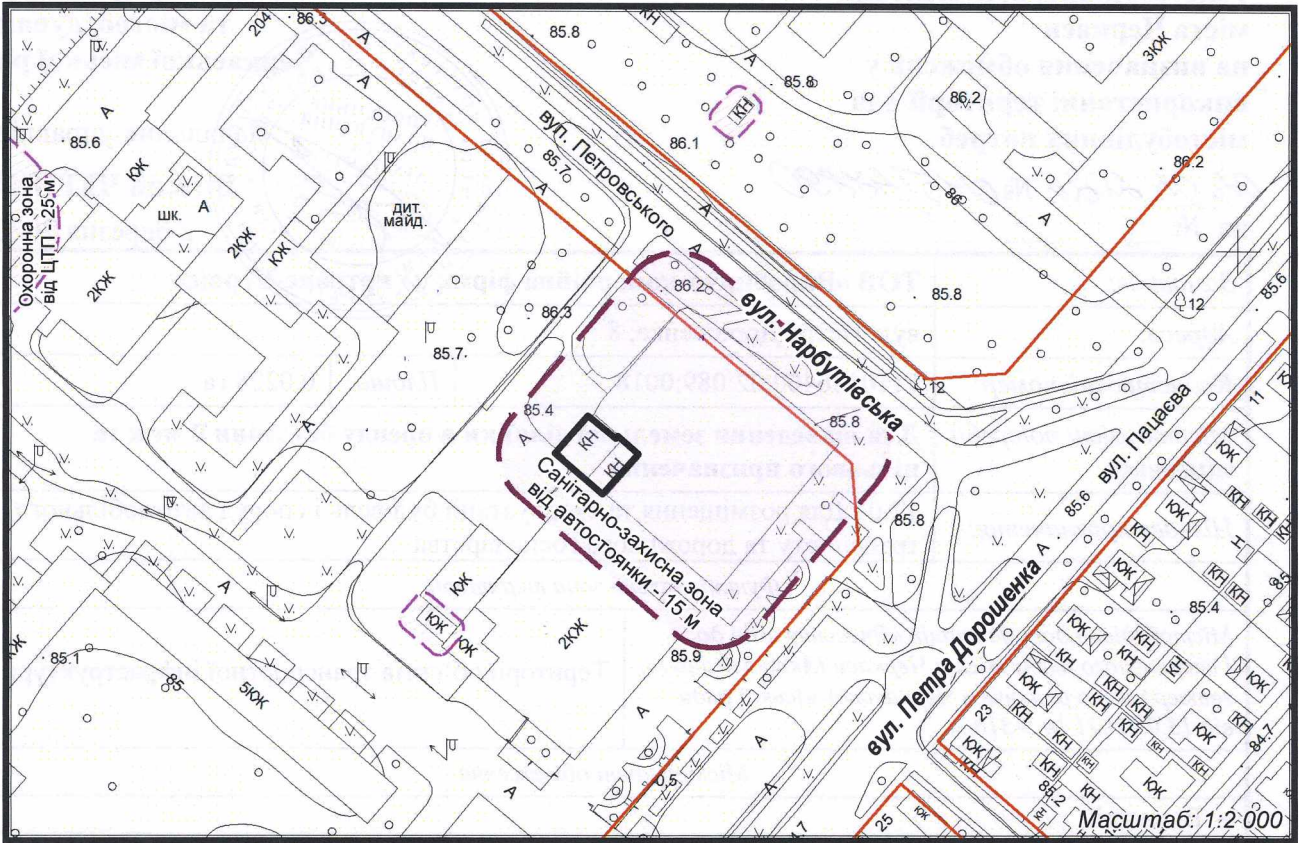
ВІДДІЛ МІСТОБУДІВНОГО
КАДАСТРУ та ГІС

Виконавець

Олена СТРИЖАК

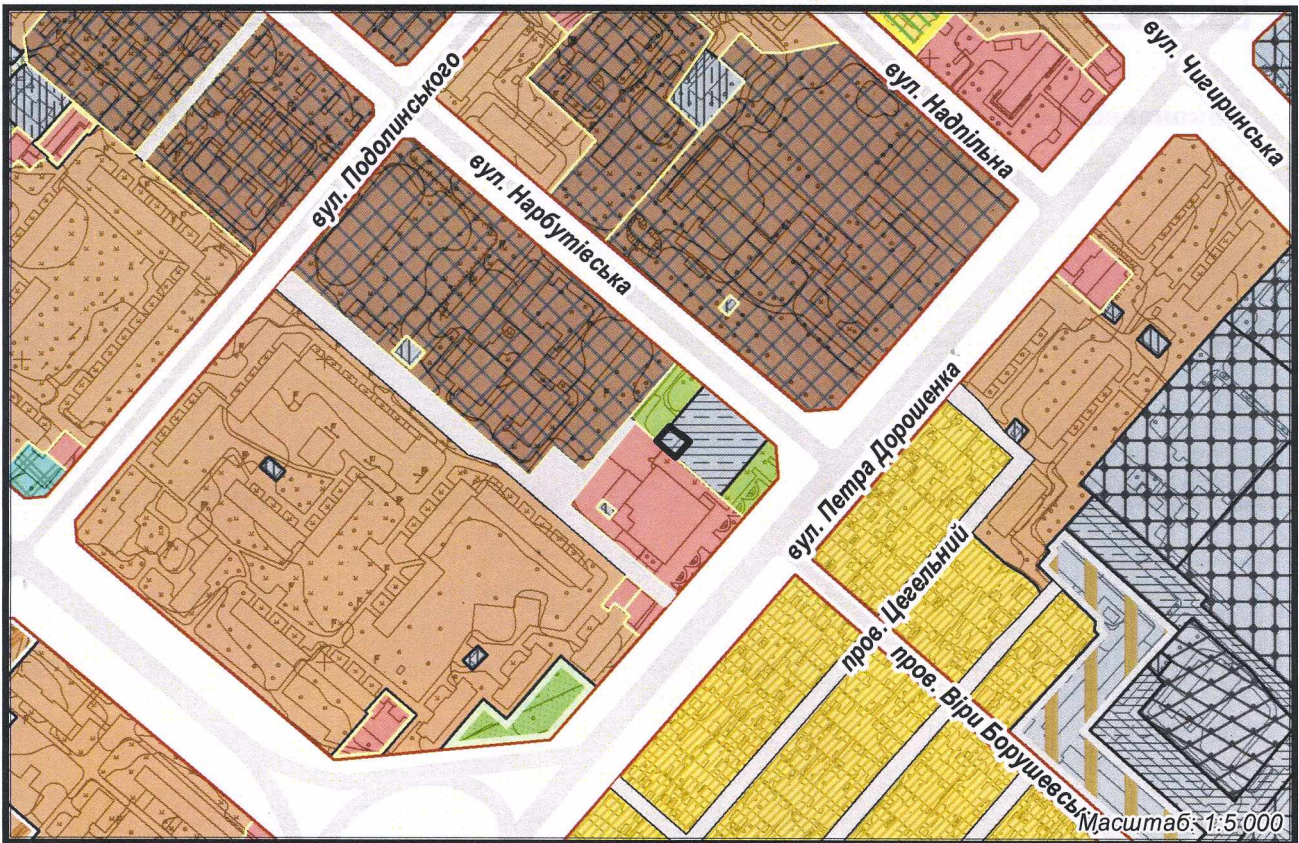


з плану міста Черкаси



Положення містобудівної документації
враховуються відповідно до рішення
Черкаської міської ради від 15.06.2021 № 6-37

з містобудівної документації "Внесення змін до генерального плану міста Черкаси (Актуалізація)"



Витяг сформовано на підставі Закону України № 1423-IX «Про внесення змін до деяких законодавчих актів України щодо вдосконалення системи управління та дерегуляції у сфері земельних відносин»

ВІДДІЛ МІСТОБУДІВНОГО
КАДАСТРУ та ГІС

Виконавець

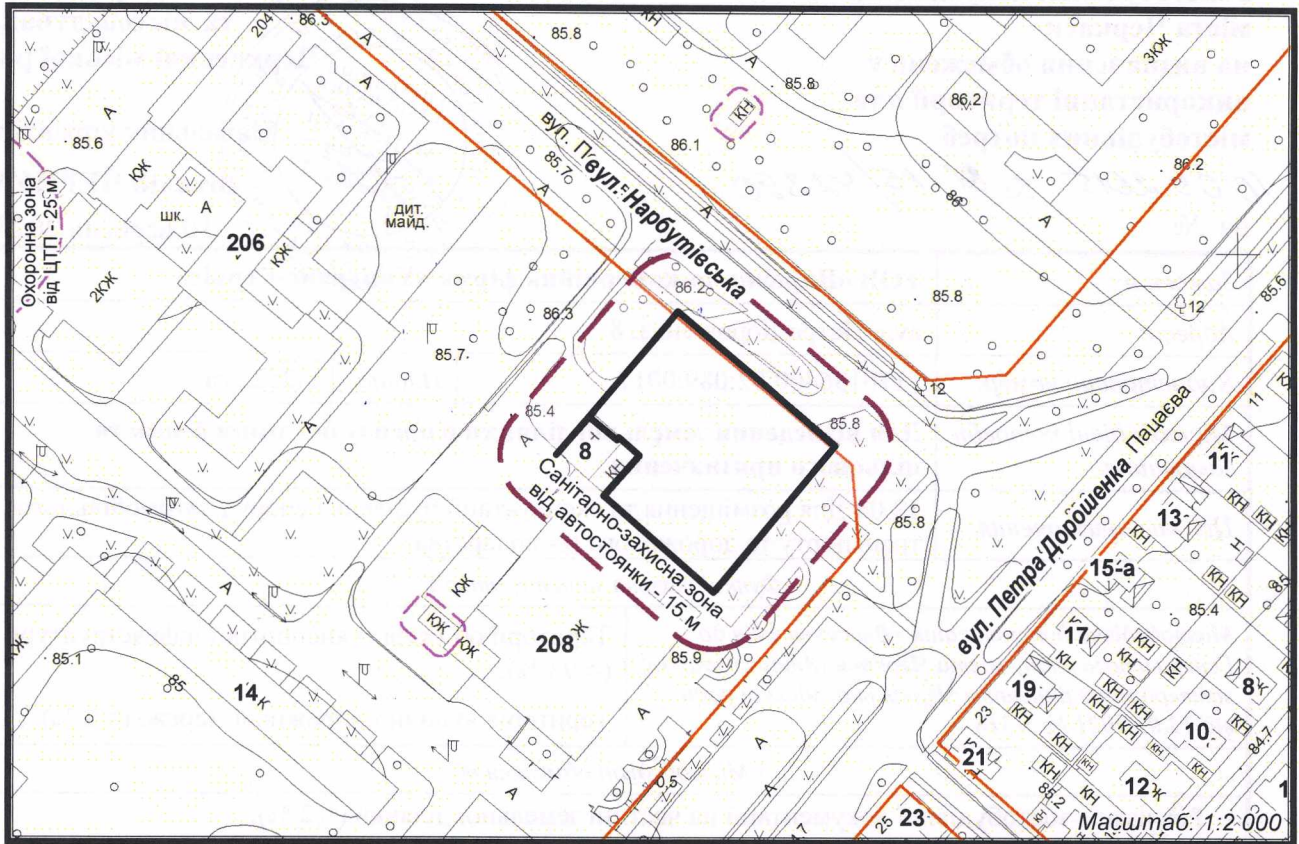
Олена СТРИЖАК

ВИКОПЮВАННЯ



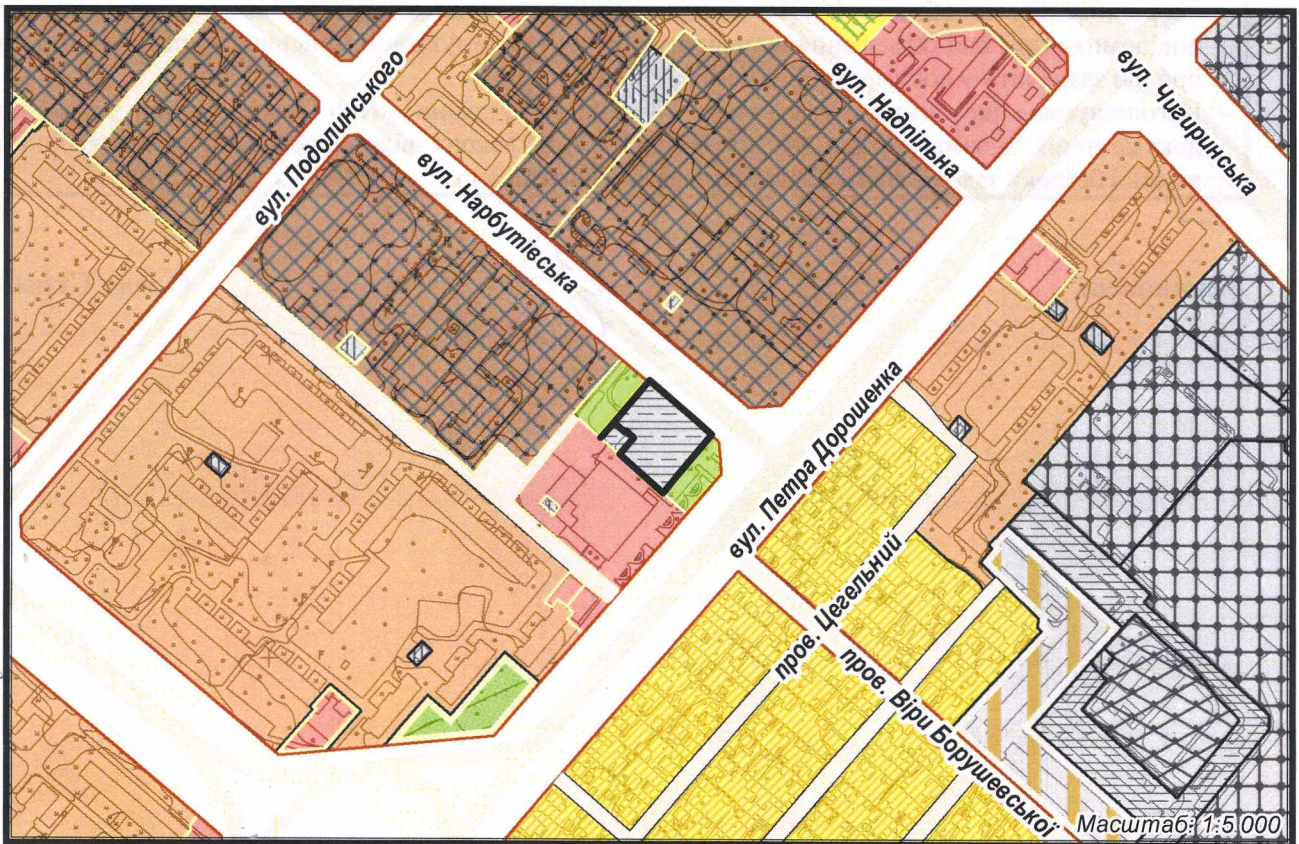
ГЕОПОРТАЛ

з плану міста Черкаси



Положення містобудівної документації враховуються відповідно до рішення Черкаської міської ради від 15.06.2021 № 6-37

з містобудівної документації "Внесення змін до генерального плану міста Черкаси (Актуалізація)"



Витяг сформовано на підставі Закону України № 1423-К «Про внесення змін до деяких законодавчих актів України щодо вдосконалення системи управління та дерегуляції у сфері земельних відносин»

ВІДДІЛ МІСТОБУДІВНОГО
КАДАСТРУ та ГІС

Виконавець

Олена СТРИЖАК