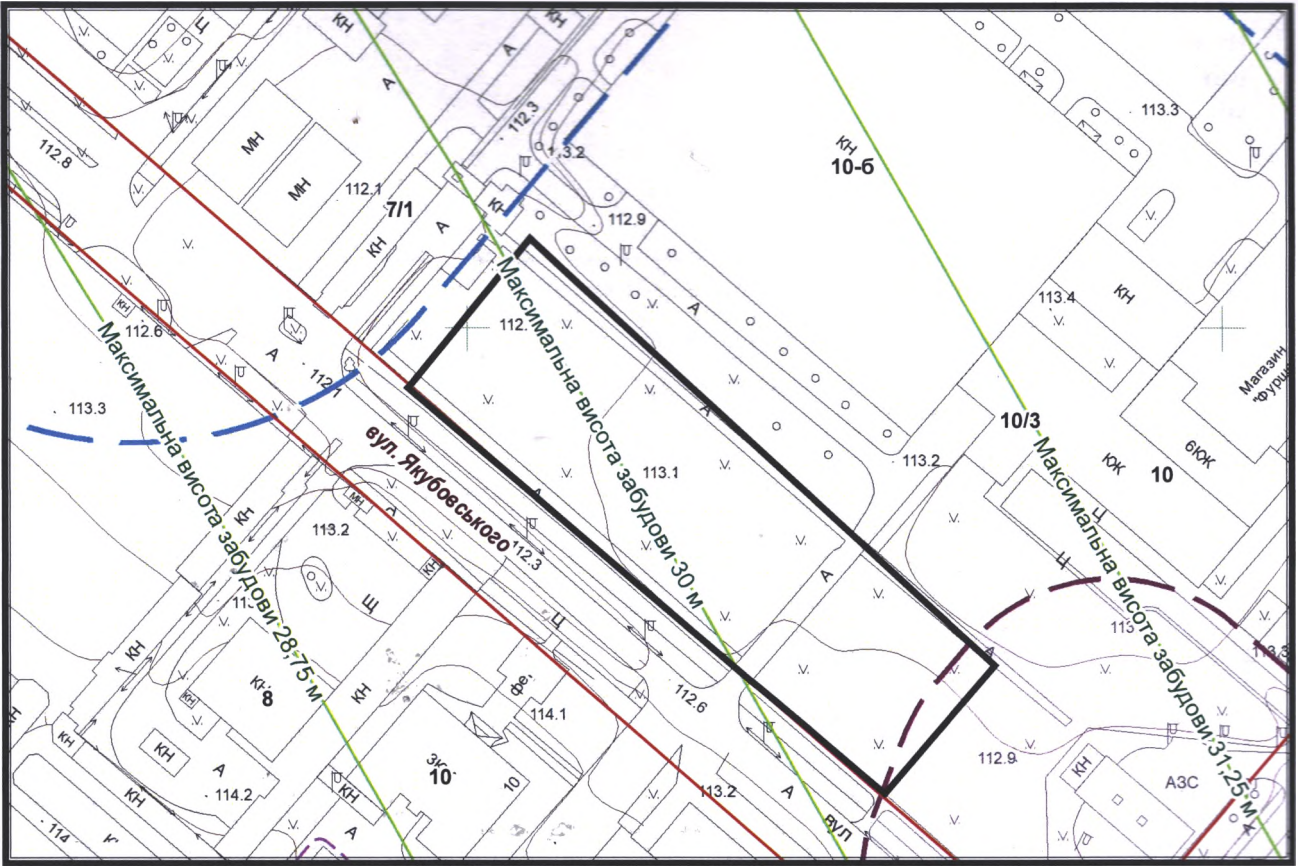


# ВИКОПЮВАННЯ



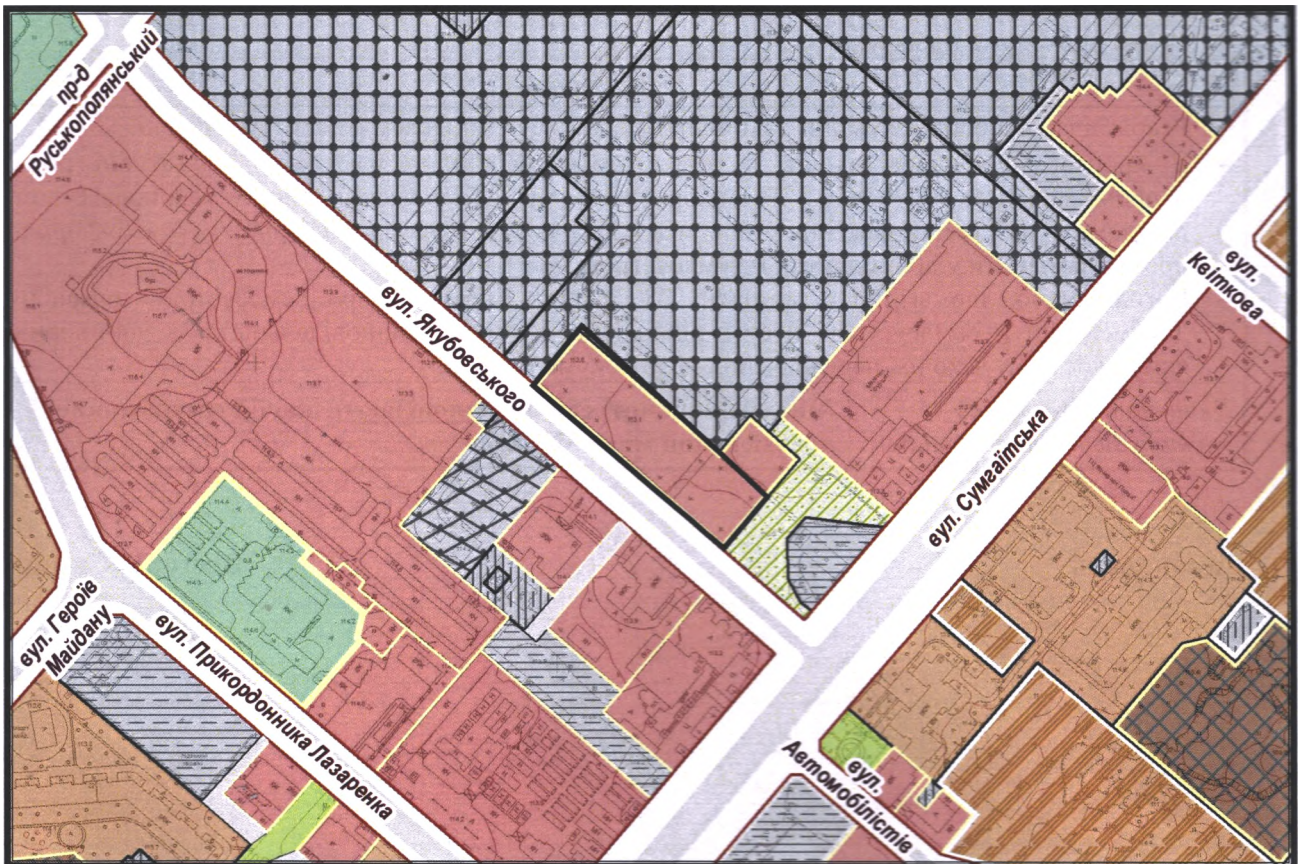
ГЕОПОРТАЛ

з плану міста Черкаси



Масштаб: 1:2 000

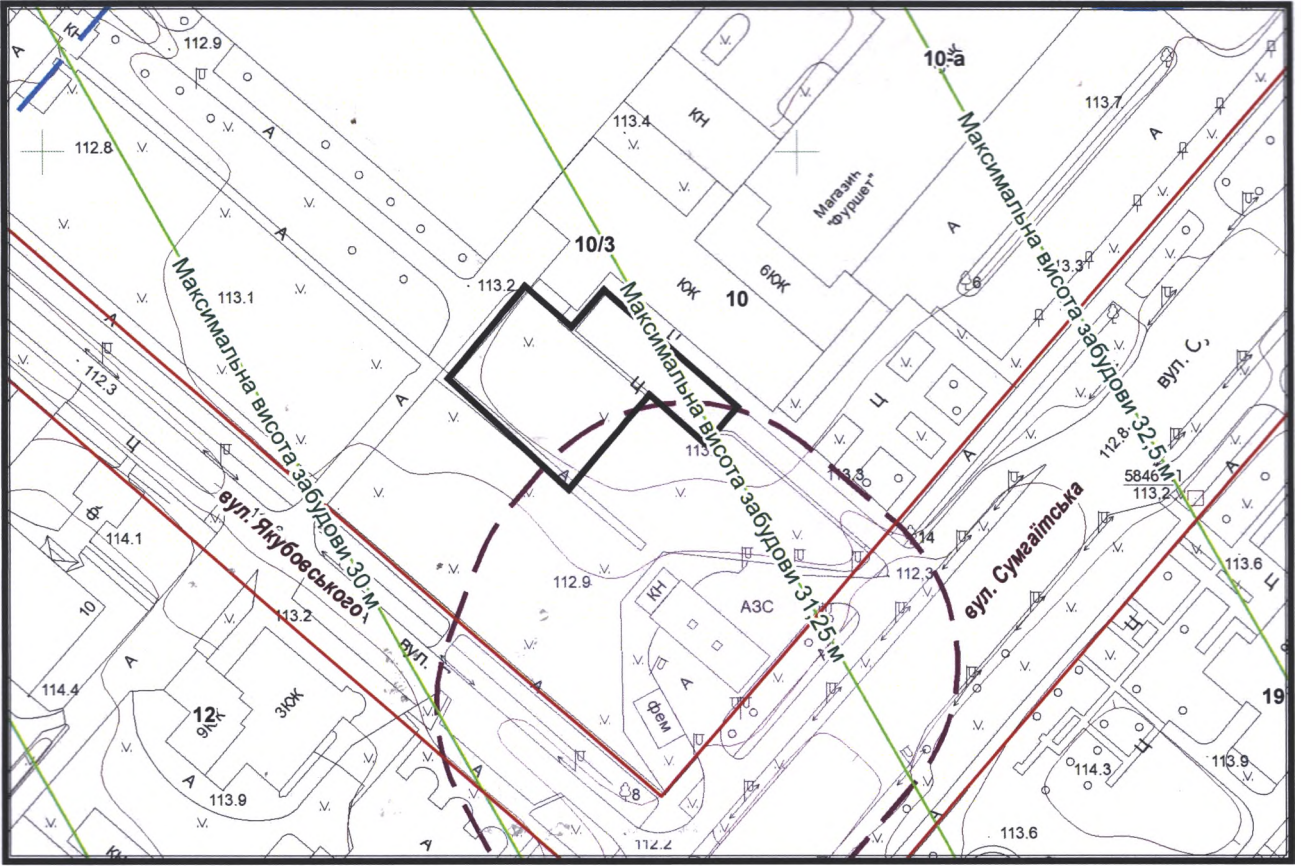
з містобудівної документації  
"Внесення змін до генерального плану міста Черкаси (Актуалізація)"



Масштаб: 1:5 000

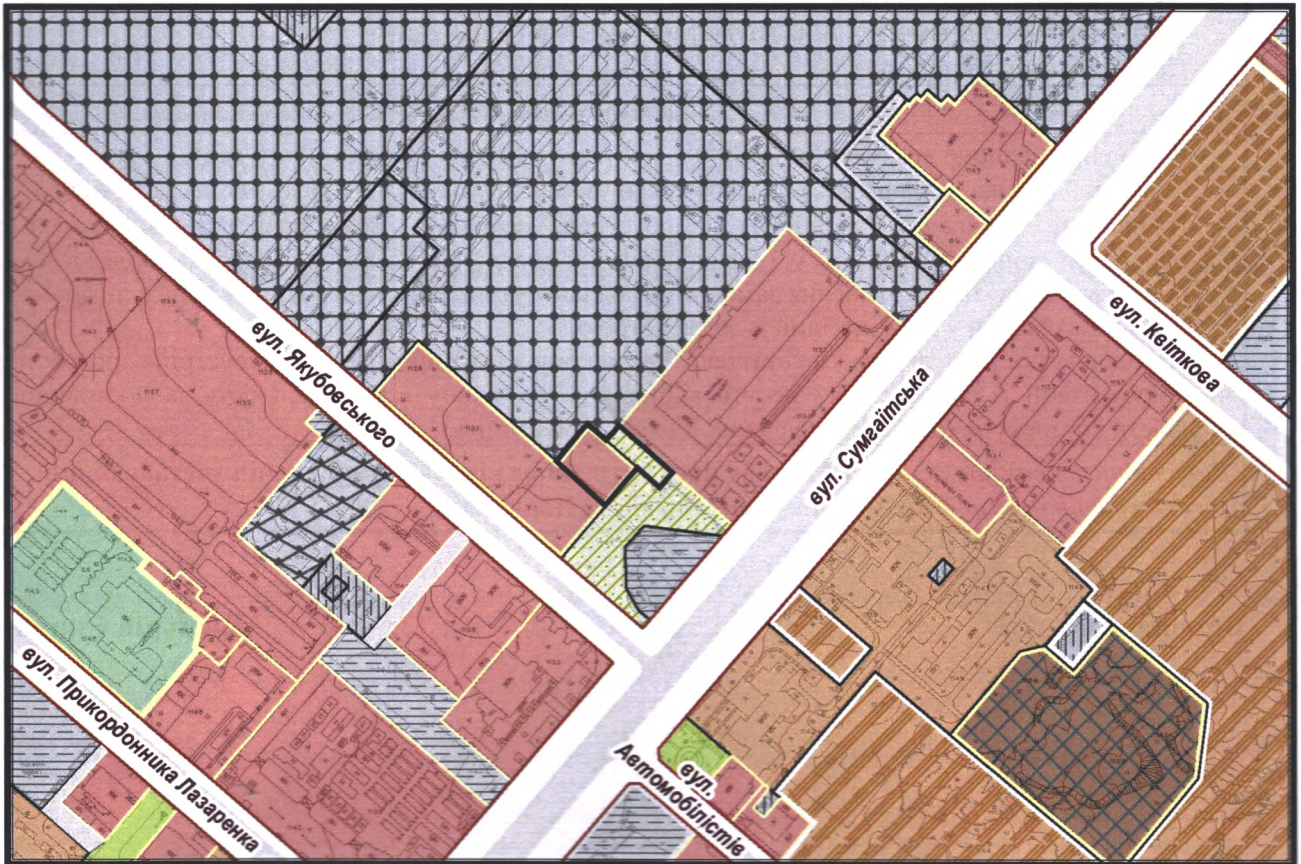


з плану міста Черкаси



Масштаб: 1:2 000

з містобудівної документації  
"Внесення змін до генерального плану міста Черкаси (Актуалізація)"



Масштаб: 1:5 000