

**Перелік земельних ділянок
для організації платного паркування в місті Черкаси**

<i>Ідентифікаційний номер ділянки</i>	<i>Кількість паркувальних місць *</i>	<i>Площа земельної ділянки, м² *</i>	<i>Місцезнаходження по вулиці</i>
01:002-1	6	144	вул. Небесної Сотні
01:002-2	11	308	вул. Небесної Сотні
01:002-3	19	233	бул. Шевченка
01:002-4	31	378	бул. Шевченка
01:003-1	11	148	вул. Смілянська
01:003-2	12	271	вул. Небесної Сотні
01:003-3	18	195	бул. Шевченка
01:018-1	13	160	бул. Шевченка
01:018-2	42	544	бул. Шевченка
01:030-1	13	205	бул. Шевченка
02:001-1	25	290	бул. Шевченка
02:001-2	14	180	вул. Гоголя
02:001-3	13	162	вул. Гоголя
02:001-4	13	157	вул. Гоголя
02:001-5	20	274	вул. Гоголя
02:009-1	18	230	бул. Шевченка
02:009-2	16	200	бул. Шевченка
02:013-1	9	145	бул. Шевченка
02:013-2	9	137	бул. Шевченка
02:013-3	9	137	вул. Добровольського
02:015-1	6	67	вул. Добровольського
02:015-2	15	345	вул. Добровольського
02:026-1	22	365	вул. Благовісна
02:031-1	30	519	вул. Небесної Сотні
02:031-2	18	270	вул. Гоголя
02:032-1	30	340	вул. Смілянська
02:032-2	14	140	вул. Смілянська
02:032-3	42	653	вул. Гоголя
02:032-4	22	314	вул. Гоголя
02:032-5	24	389	вул. Небесної Сотні
02:039-1	20	317	вул. Кривалівська
02:039-2	28	485	вул. Кривалівська
02:039-3	30	393	вул. Благовісна
02:039-4	10	136	вул. Благовісна
02:039-5	10	139	вул. Надпільна
02:039-6	15	194	вул. Надпільна

02:039-7	10	126	вул. Надпільна
02:039-8	15	264	вул. Надпільна
03:002-1	14	175	бул. Шевченка
03:015-1	33	383	бул. Шевченка
03:024-1	20	156	вул. Хрещатик
03:025-1	13	230	вул. Хрещатик
03:025-2	37	605	вул. Смілянська
03:025-3	6	97	вул. Смілянська
03:026-1	11	138	вул. Остафія Дашковича
03:026-2	20	354	вул. Остафія Дашковича
03:026-3	22	157	вул. Хрещатик
04:012-1	10	234	вул. Університетська
04:012-2	34	382	бул. Шевченка
04:016-1	9	155	вул. Байди Вишневецького
04:017-1	35	497	вул. Байди Вишневецького
04:017-2	28	289	бул. Шевченка
04:018-1	12	113	бул. Шевченка
04:018-2	9	132	вул. Смілянська
04:018-3	7	105	вул. Смілянська
04:018-4	10	181	вул. Смілянська
04:018-5	8	130	вул. Гоголя
04:018-6	14	254	вул. Гоголя
04:019-1	20	338	вул. Гоголя
04:019-2	10	112	вул. Гоголя
04:019-3	12	168	вул. Гоголя
04:019-4	10	173	вул. Смілянська
04:019-5	18	258	вул. Благовісна
04:040-1	16	261	вул. Благовісна

* – орієнтовні показники.

ВИКОПІЮВАННЯ З ПЛАНУ МІСТА

З показом розміщення земельних ділянок для можливості облаштування місць платного паркування транспортних засобів

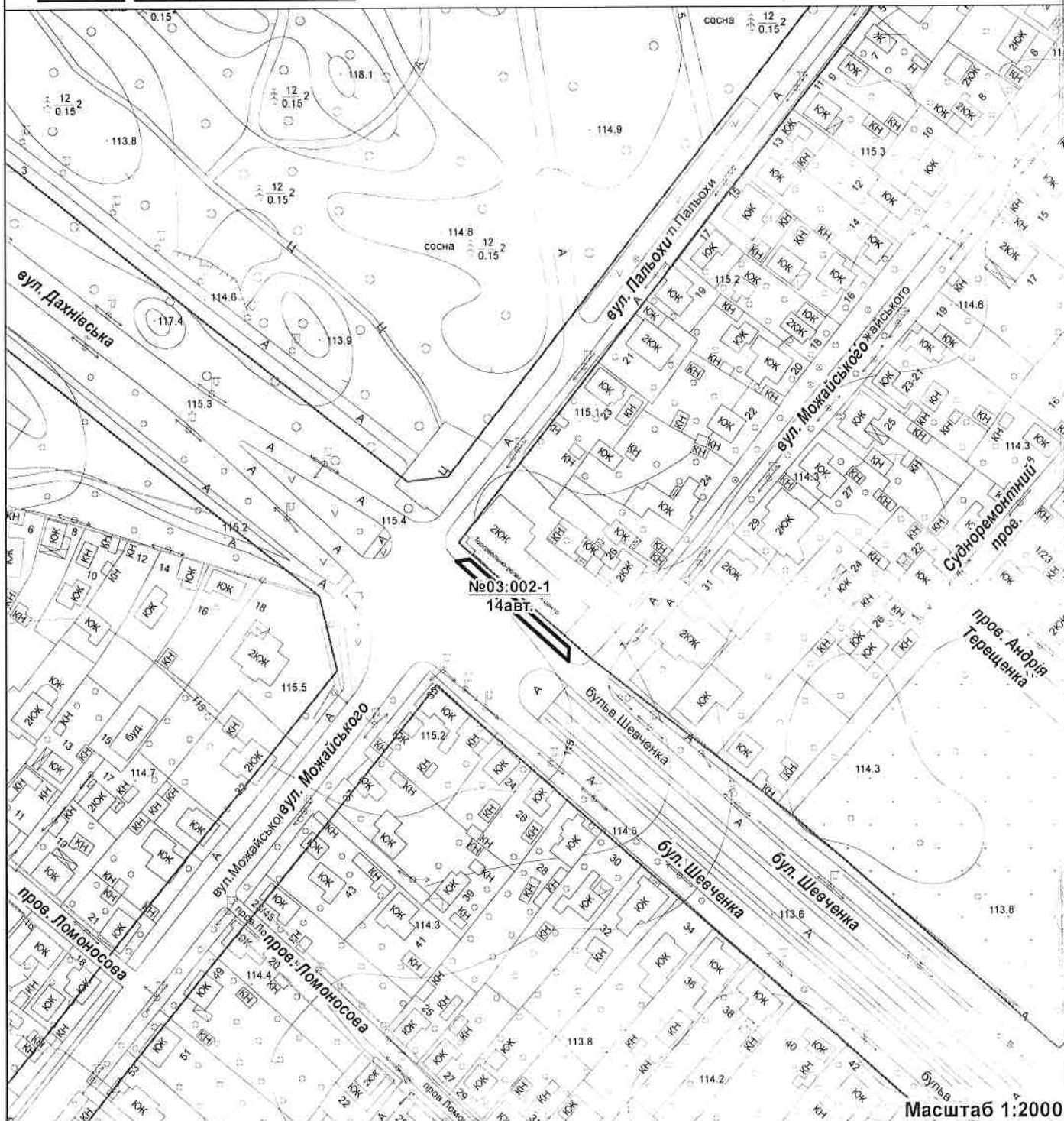
Замовник: Черкаська міська рада

Заступник начальника управління планування
та архітектури департаменту
архітектури та містобудування
Черкаської міської ради

Р. В. Єпik

2018 р.

Для отримання кадастрових даних



ВІДДІЛ МІСТОБУДІВНОГО
КАДАСТРУ та ГІС

Виконавець

Ф. Л. Балаба

ВИКОПЮВАННЯ З ПЛАНУ МІСТА

З показом розміщення земельних ділянок для можливості облаштування місць платного паркування транспортних засобів

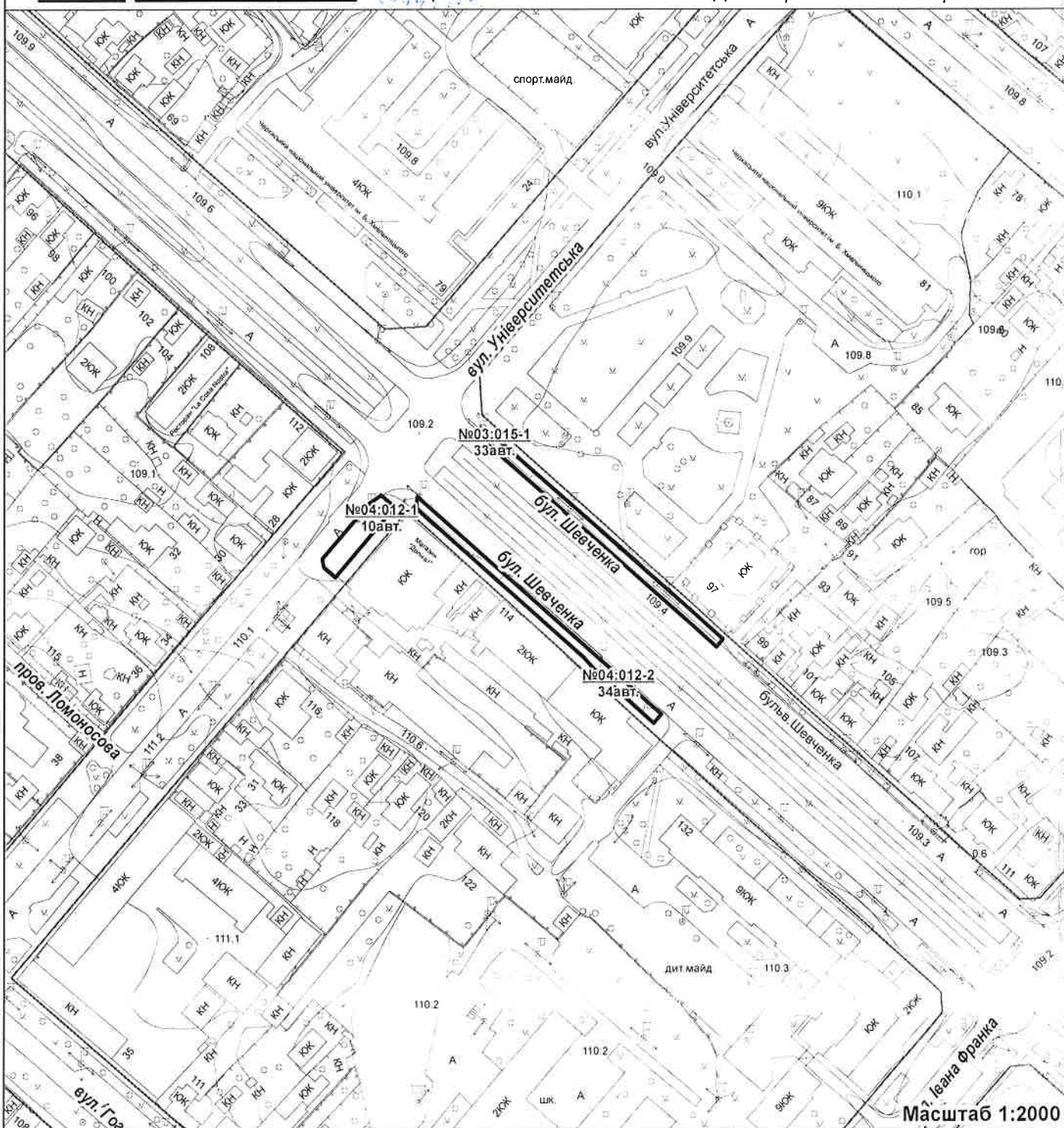
Замовник: Черкаська міська рада

Заступник начальника управління планування та архітектури департаменту архітектури та містобудування Черкаської міської ради

Р. В. Єпik

2018 р.

Для отримання кадастрових даних



Масштаб 1:2000

ВІДДІЛ МІСТОБУДІВНОГО
КАДАСТРУ та ГІС

Виконавець

Ф. Л. Балаба

ВИКОПІЮВАННЯ З ПЛАНУ МІСТА

З показом розміщення земельних ділянок для можливості облаштування місць платного паркування транспортних засобів

Замовник: Черкаська міська рада

Заступник начальника управління планування
та архітектури департаменту
архітектури та містобудування
Черкаської міської ради

Р. В. Єпик

" "

2018 р.

Для отримання кадастрових даних



Масштаб 1:2000

ВІДДІЛ МІСТОБУДІВНОГО
КАДАСТРУ та ГІС

Виконавець

Ф. Л. Балаба

ВИКОПІЮВАННЯ З ПЛАНУ МІСТА

З показом розміщення земельних ділянок для можливості облаштування місць платного паркування транспортних засобів

Замовник: Черкаська міська рада

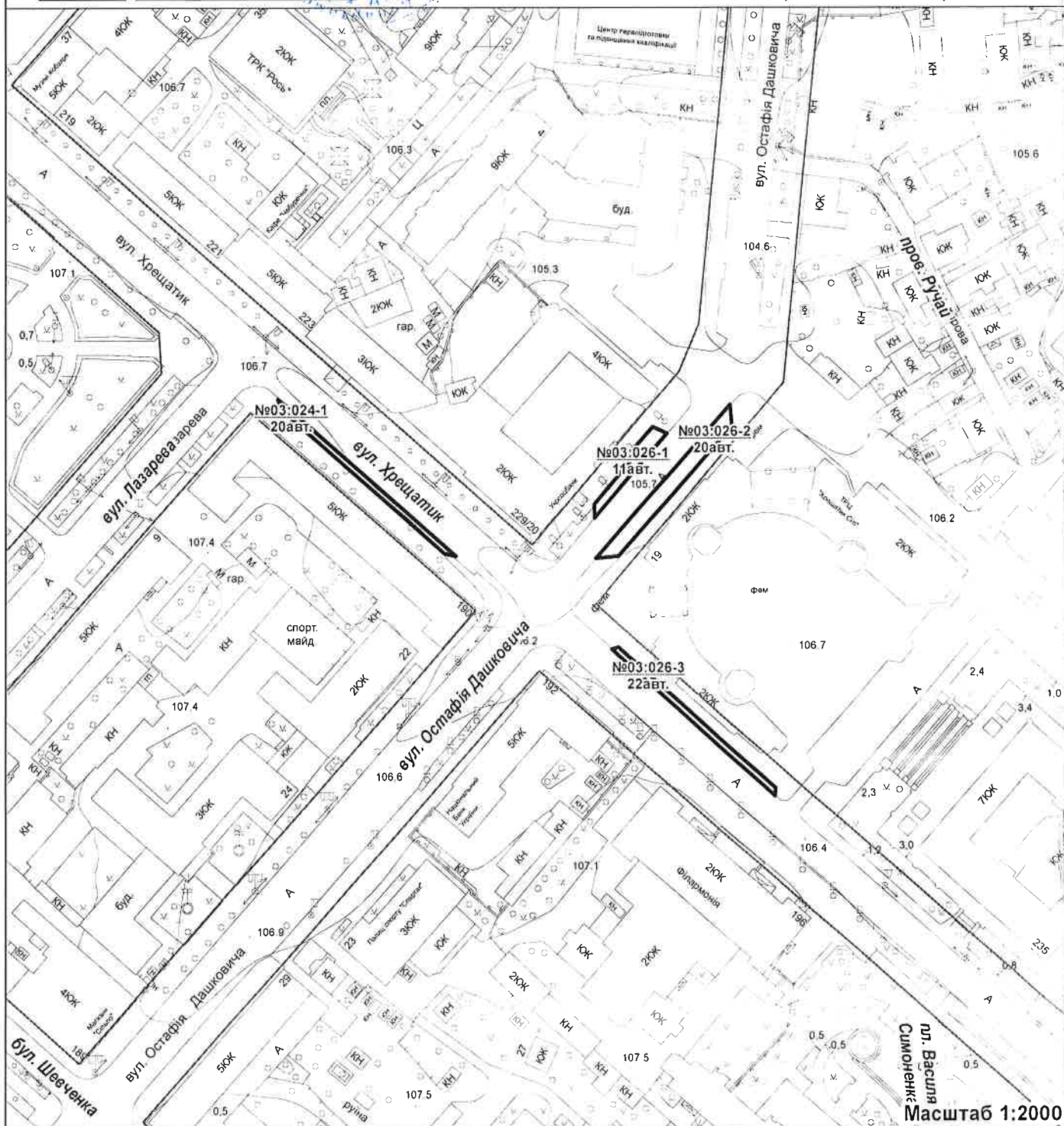
Заступник начальника управління планування та архітектури департаменту архітектури та містобудування Черкаської міської ради

Р. В. Єпik

" "

2018 р.

Для отримання кадастрових даних



Масштаб 1:2000

ВІДДІЛ МІСТОБУДІВНОГО КАДАСТРУ та ГІС

Виконавець

Ф. Л. Балаба

ВИКОПЮВАННЯ З ПЛАНУ МІСТА

З показом розміщення земельних ділянок для можливості облаштування місць платного паркування транспортних засобів

Замовник: Черкаська міська рада

Заступник начальника управління планування та архітектури департаменту архітектури та містобудування Черкаської міської ради



Р. В. Єпik

" "

2018 р.

Для отримання кадастрових даних



Масштаб 1:2000

ВІДДІЛ МІСТОБУДІВНОГО КАДАСТРУ та ГІС

Виконавець



Ф. Л. Балаба

ВИКОПЮВАННЯ З ПЛАНУ МІСТА

З показом розміщення земельних ділянок для можливості облаштування місць платного паркування транспортних засобів

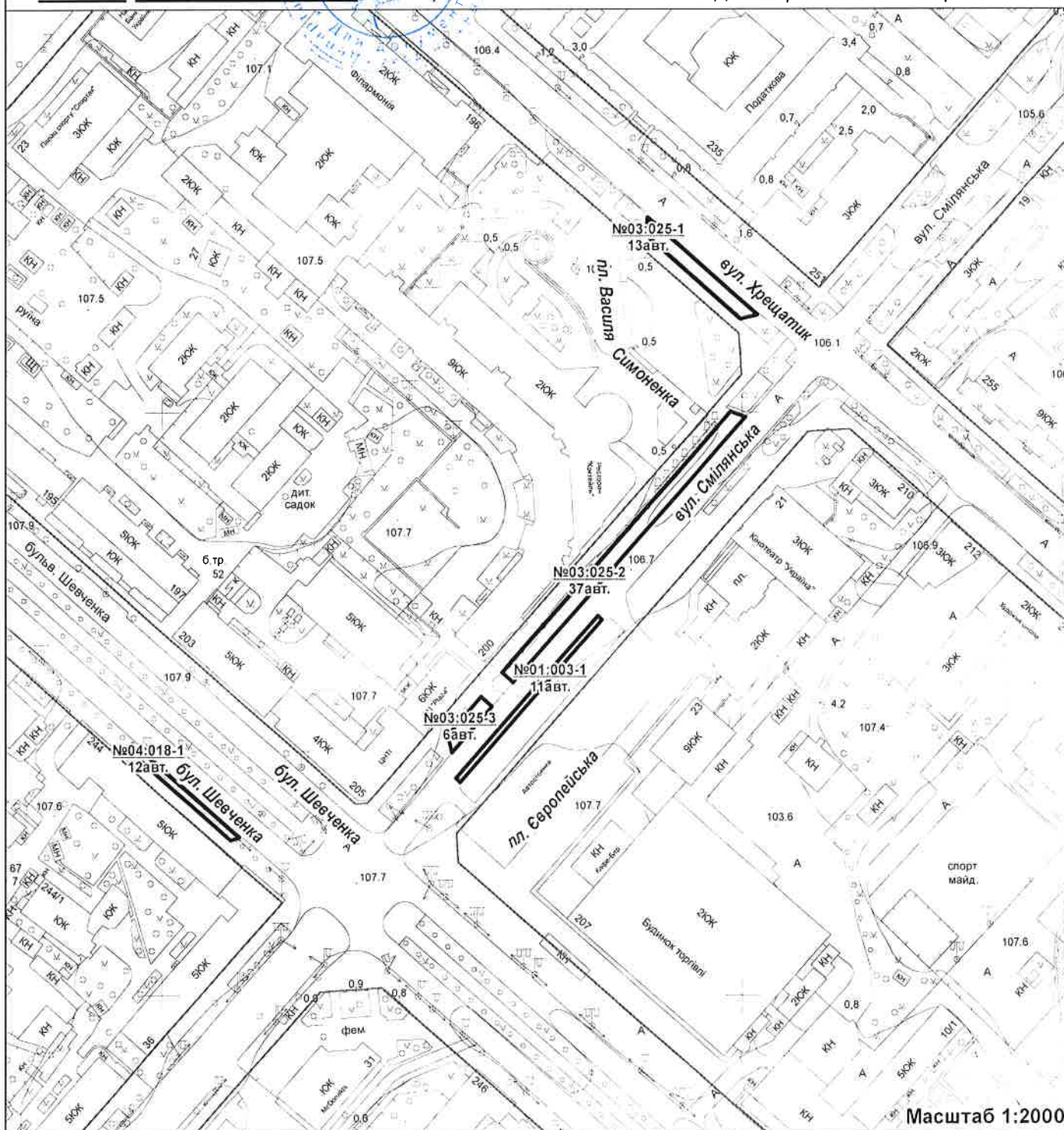
Замовник: Черкаська міська рада

Заступник начальника управління планування та архітектури департаменту архітектури та містобудування Черкаської міської ради

Р. В. Єпik

2018 р.

Для отримання кадастрових даних



Масштаб 1:2000

ВІДДІЛ МІСТОБУДІВНОГО КАДАСТРУ та ГІС

Виконавець

Ф. Л. Балаба

ВИКОПІЮВАННЯ З ПЛАНУ МІСТА

З показом розміщення земельних ділянок для можливості облаштування місць платного паркування транспортних засобів

Замовник: Черкаська міська рада

Заступник начальника управління планування та архітектури департаменту архітектури та містобудування Черкаської міської ради

Р. В. Єпик

" "

2018 р.

Для отримання кадастрових даних.



Масштаб 1:2000

ВІДДІЛ МІСТОБУДІВНОГО КАДАСТРУ та ГІС

Виконавець

Ф. Л. Балаба

ВИКОПЮВАННЯ З ПЛАНУ МІСТА

З показом розміщення земельних ділянок для можливості облаштування місць платного паркування транспортних засобів

Замовник: Черкаська міська рада

Заступник начальника управління планування
та архітектури департаменту
архітектури та містобудування
Черкаської міської ради

Р. В. Єпik

2018 р.

Для отримання кадастрових даних



Масштаб 1:2000

ВІДДІЛ МІСТОБУДІВНОГО
КАДАСТРУ та ГІС

Виконавець

Ф. Л. Балаба

ВИКОПЮВАННЯ З ПЛАНУ МІСТА

З показом розміщення земельних ділянок для можливості облаштування місць платного паркування транспортних засобів

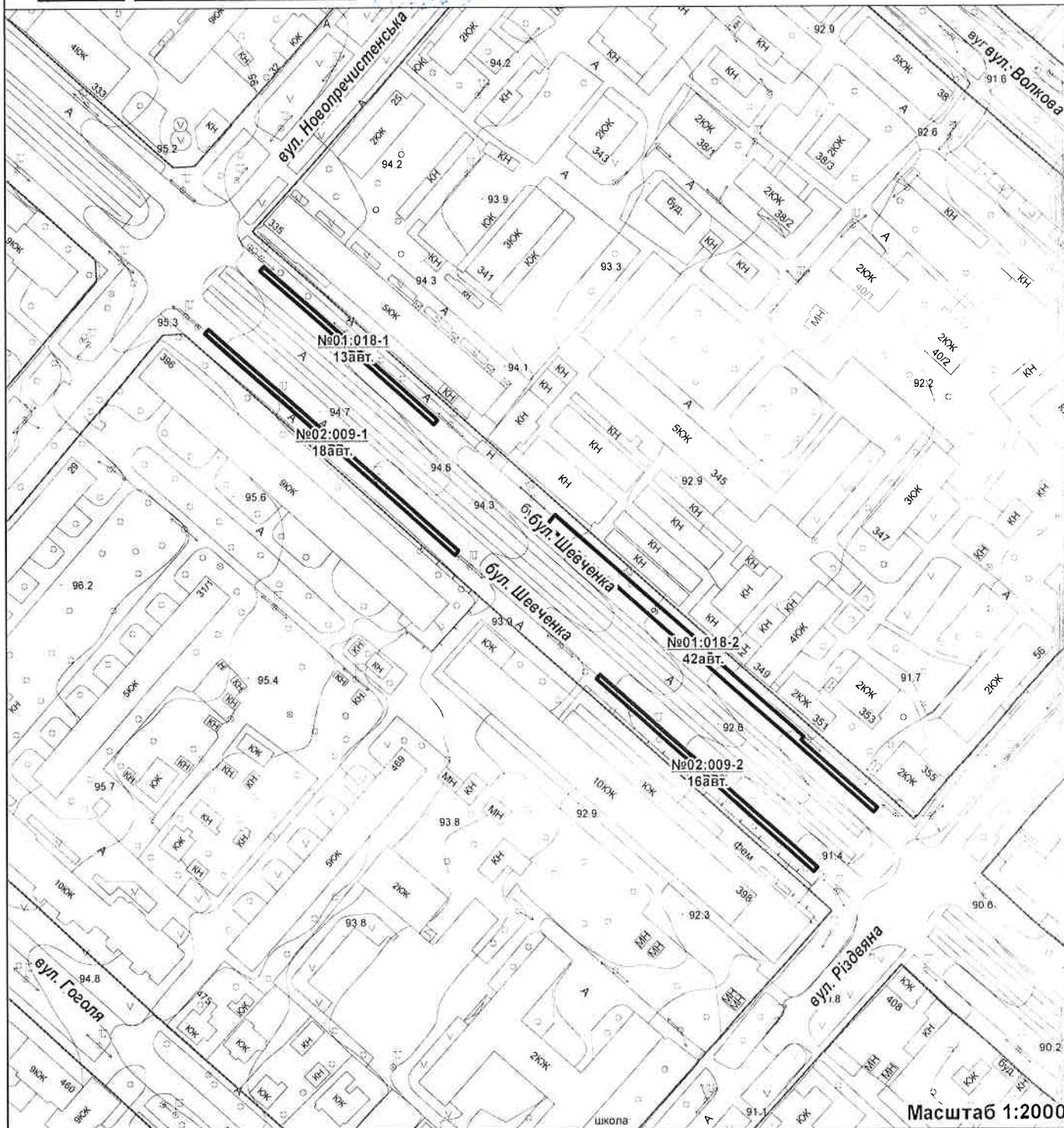
Замовник: Черкаська міська рада

Заступник начальника управління планування та архітектури департаменту архітектури та містобудування Черкаської міської ради

Р. В. Єпик

2018 р.

Для отримання кадастрових даних



Масштаб 1:2000

ВІДДІЛ МІСТОБУДІВНОГО КАДАСТРУ та ГІС	Виконавець		Ф. Л. Балаба	
---------------------------------------	------------	--	--------------	--

ВИКОПЮВАННЯ З ПЛАНУ МІСТА

З показом розміщення земельних ділянок для можливості облаштування місць платного паркування транспортних засобів

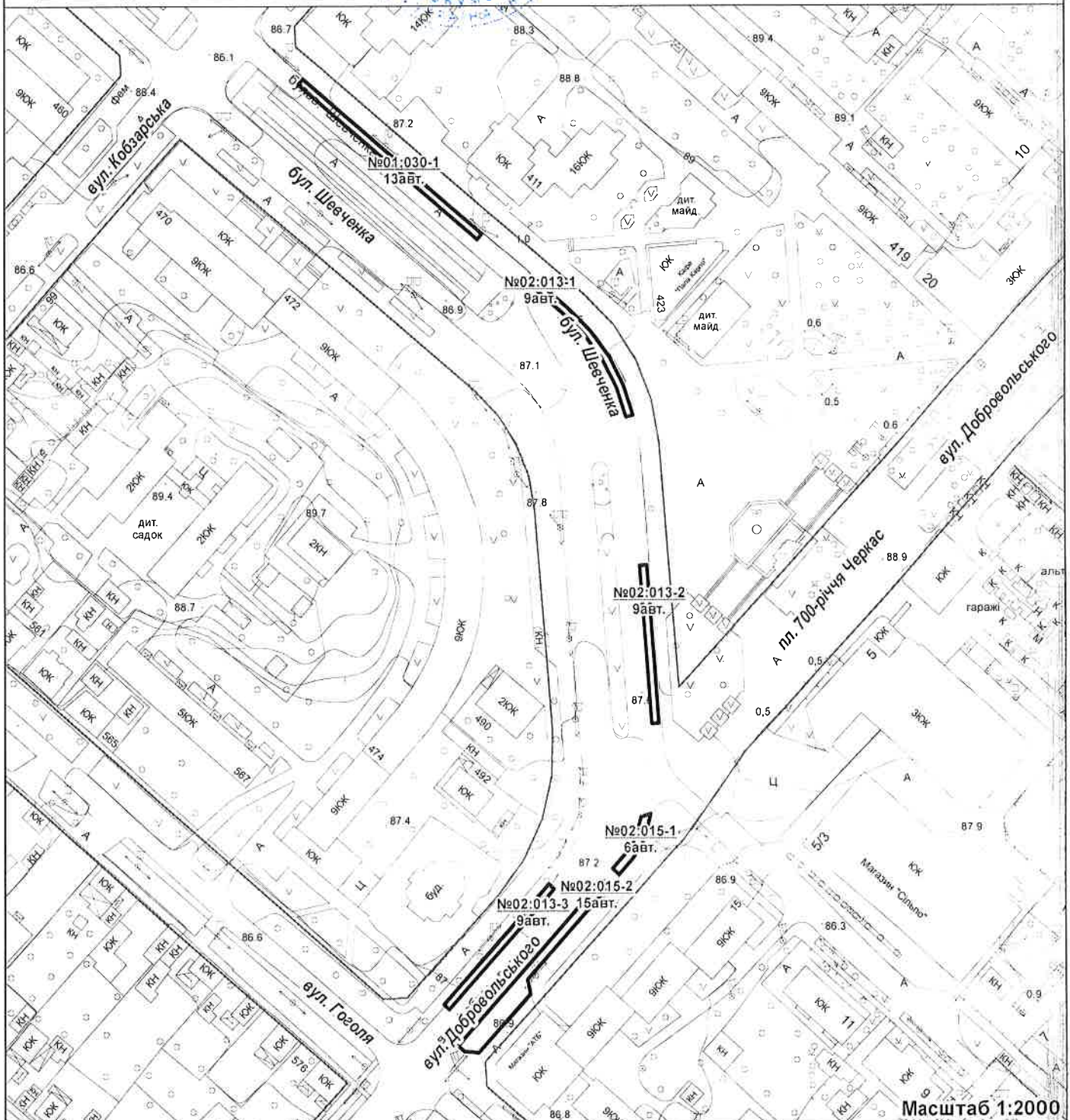
Замовник: Черкаська міська рада

Заступник начальника управління планування
та архітектури департаменту
архітектури та містобудування
Черкаської міської ради

Р. В. Єпik

2018 р.

Для отримання кадастрових даних



Масштаб 1:2000

ВІДДІЛ МІСТОБУДІВНОГО
КАДАСТРУ та ГІС

Виконавець

Ф. Л. Балаба