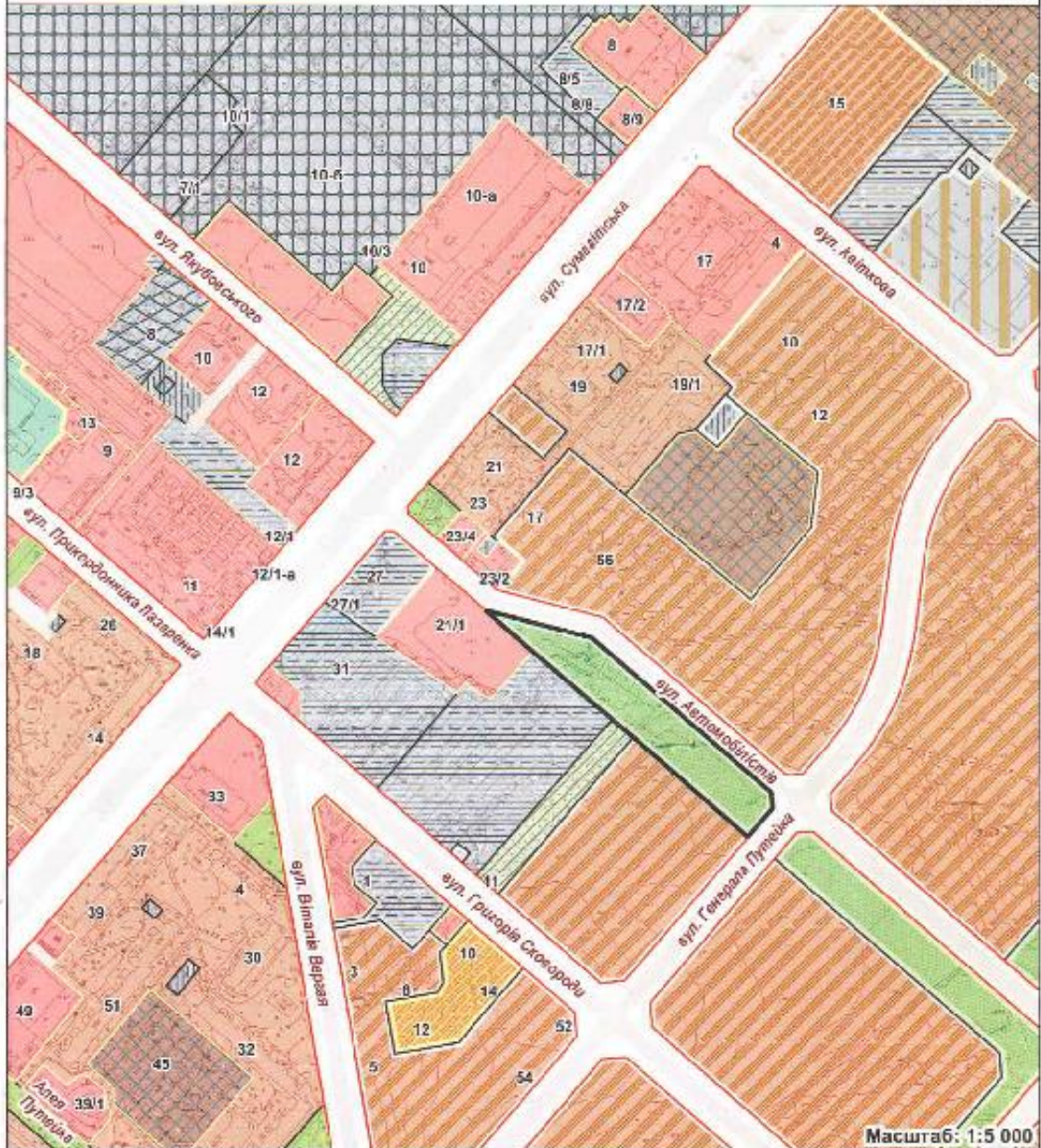


**ФРАГМЕНТ ВНЕСЕННЯ ЗМІН
ДО ГЕНЕРАЛЬНОГО ПЛАНУ
МІСТА ЧЕРКАСИ (АКТУАЛІЗАЦІЯ)**

*Фодаток 4
до рішення Черкаської
міської ради
№ 10/13/2021 № 3376*

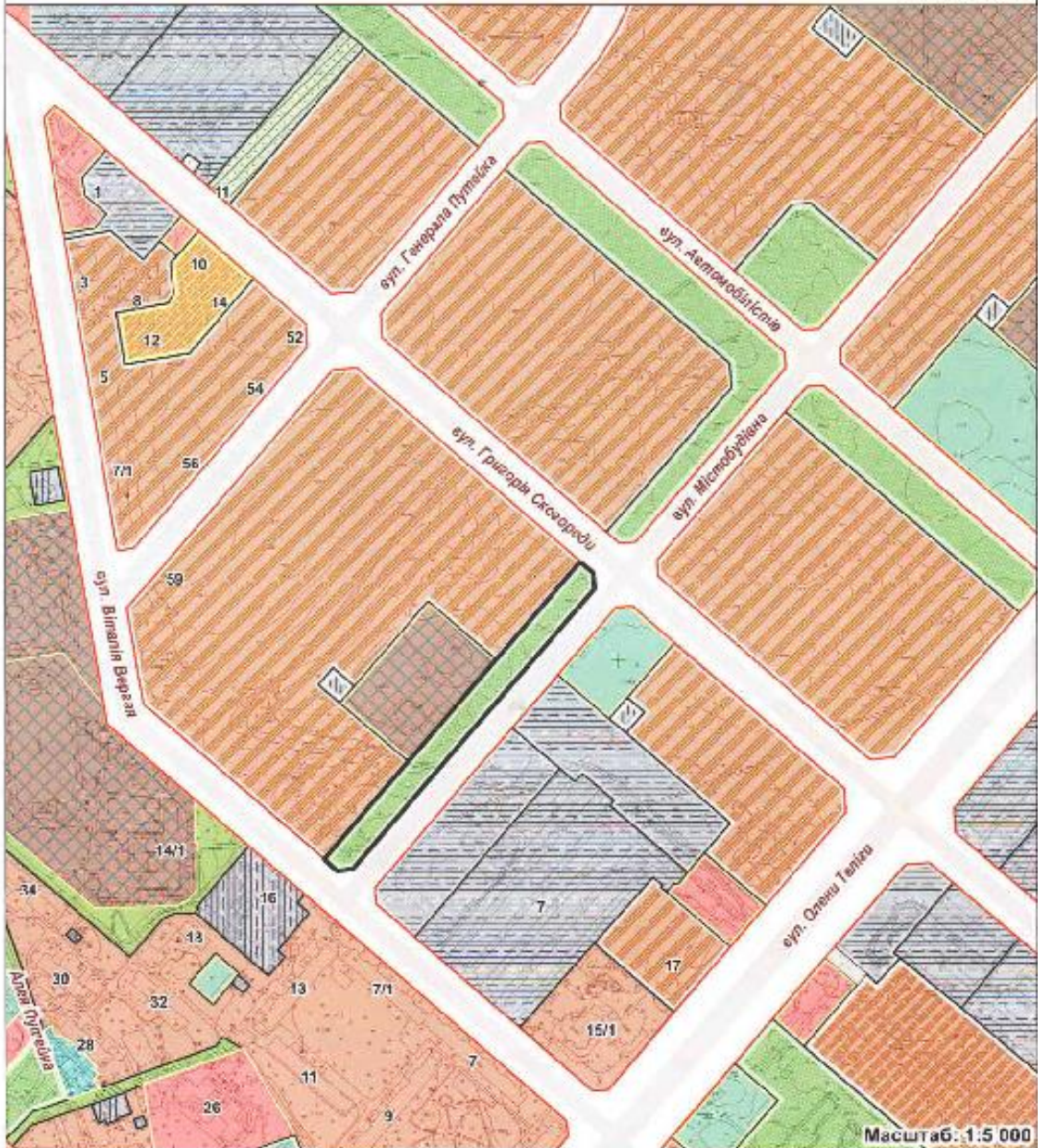


Масштаб: 1:5 000

| | | |
|---|---|--|
| <p>ВІДДІЛ МІСТОБУДІВНОГО КАДАСТРУ ТА ГІС</p> <p>УПРАВЛІННЯ ПЛАНУВАННЯ ТА АРХІТЕКТУРИ</p> <p>ДЕПАРТАМЕНТУ АРХІТЕКТУРИ ТА МІСТОБУДІВАННЯ ЧЕРКАСЬКОЇ МІСЬКОЇ РАДИ</p> | <p>Б. о. нач. управ. Федір Балаба</p>  <p>2022.06.20</p> | <p>Об'єкт: схема розміщення скверу Адреса: в районі вул. Автомобілістів та вул. Генерала Пугейка Площа: 1,1334 га Визначення по генплану: територія скверу</p> |
| | <p>виконавець Вікторія Скрипник</p>  | |

**ФРАГМЕНТ ВНЕСЕННЯ ЗМІН
ДО ГЕНЕРАЛЬНОГО ПЛАНУ
МІСТА ЧЕРКАСИ (АКТУАЛІЗАЦІЯ)**

*Фрагмент до
генерального плану
міста Черкаси №...*



**ВІДДІЛ
МІСТОБУДІВНОГО
КАДАСТРУ
ТА ГІС**

**УПРАВЛІННЯ
ПЛАНУВАННЯ
ТА АРХІТЕКТУРИ**

**ДЕПАРТАМЕНТУ АРХІТЕКТУРИ
ТА МІСТОБУДУВАННЯ
ЧЕРКАСЬКОЇ МІСЬКОЇ РАДИ**

В. о. нач. управ.
Федір Балаба

[Signature]
2023.07.20

виконавець
Вікторія Скрипчук

[Signature]

Об'єкт: схема розміщення скверу

Адреса: між вул. Григорія Сковороди та вул. Віталія Вергая

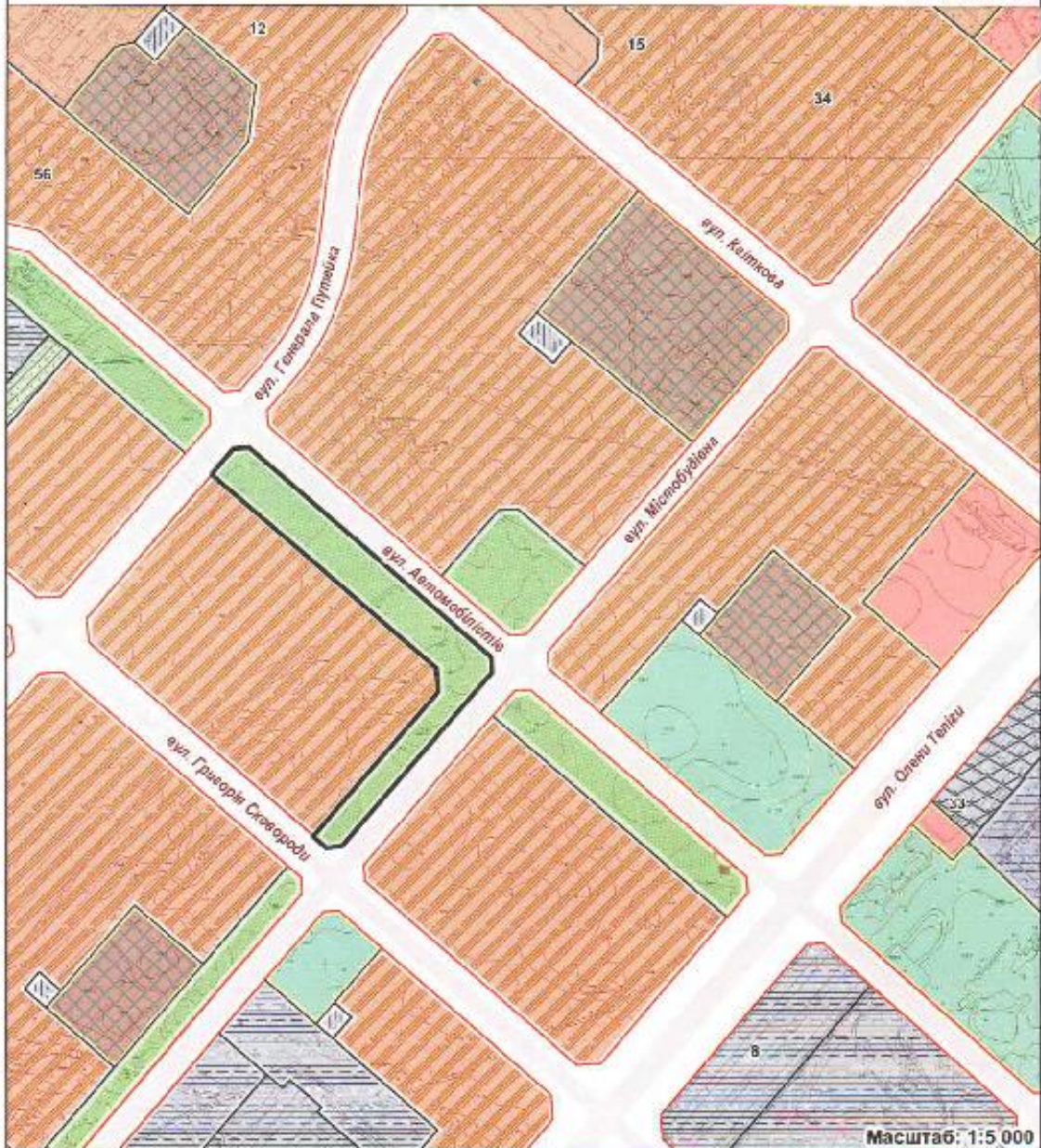
Площа: 0,8630 га

Визначення по генплану: територія скверу

**ФРАГМЕНТ ВНЕСЕННЯ ЗМІН
ДО ГЕНЕРАЛЬНОГО ПЛАНУ
МІСТА ЧЕРКАСИ (АКТУАЛІЗАЦІЯ)**

до рішення Черкаської міської ради
 № 3
 від 12.01.2022 р.

МІСЬКА РАДА ЧЕРКАСИ
 ДЕПАРТАМЕНТ АРХІТЕКТУРИ
 ТА МІСТБУДУВАННЯ

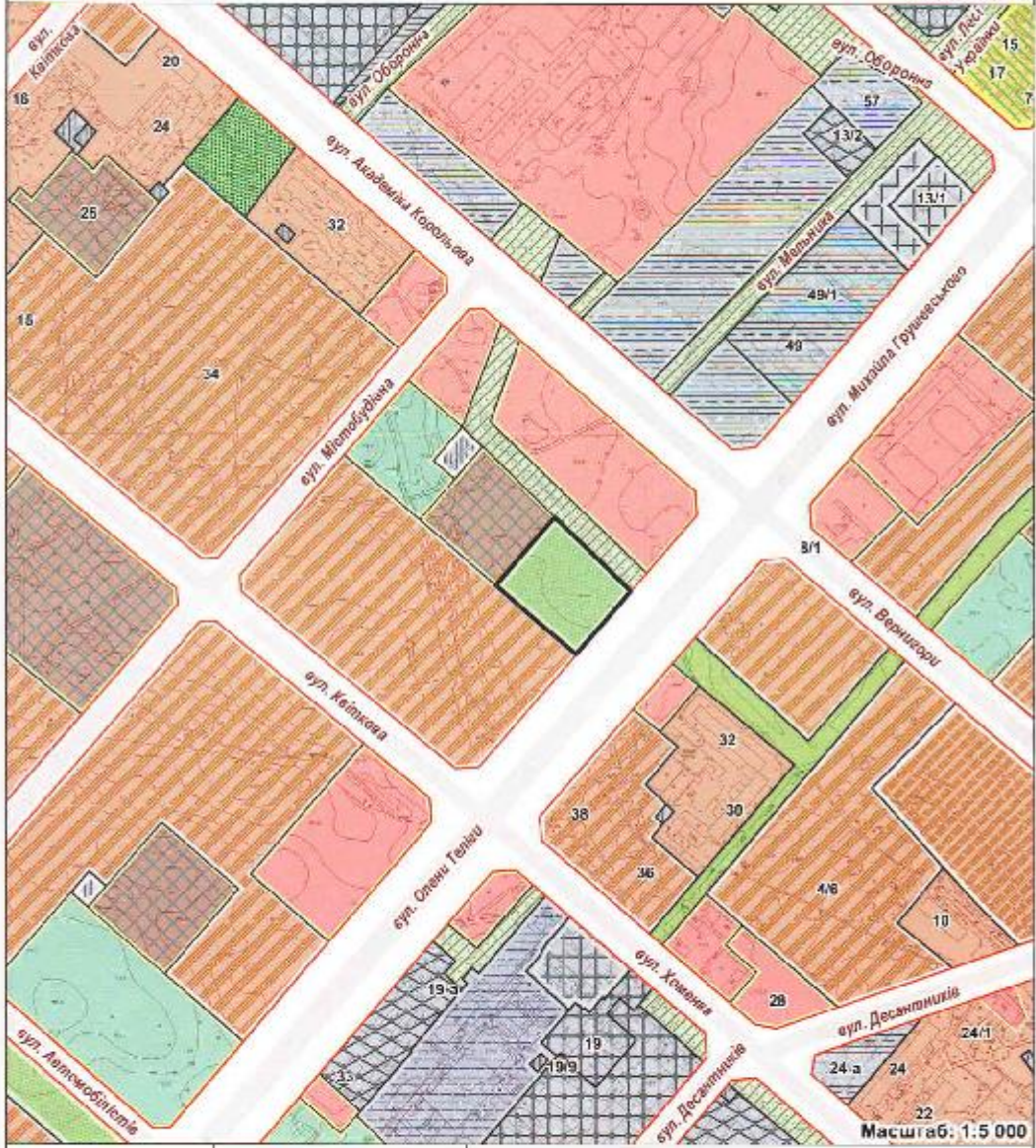


| | | |
|---|--|---|
| ВІДДІЛ МІСТБУДУВАННЯ КАДАСТРУ ТА ГІС УПРАВЛІННЯ ПЛАНУВАННЯ ТА АРХІТЕКТУРИ ДЕПАРТАМЕНТУ АРХІТЕКТУРИ ТА МІСТБУДУВАННЯ ЧЕРКАСЬКОЇ МІСЬКОЇ РАДИ | В. о. нач. управління Федір Балаба  2022.01.20 | Об'єкт: схема розміщення скверу Адреса: в районі вул. Автомобілістів, вул. Григорія Сковороди та вул. Генерала Путейка Площа: 1,6610 га Визначення по генплану: територія скверу |
| | виконавець Вікторія Скрипник  | |



**ФРАГМЕНТ ВНЕСЕННЯ ЗМІН
ДО ГЕНЕРАЛЬНОГО ПЛАНУ
МІСТА ЧЕРКАСИ (АКТУАЛІЗАЦІЯ)**

*до рішення
міської ради*
№ 12

Черкаська міська рада
Черкаський район
Міський голова
№ 13.02.2017 № 12/10

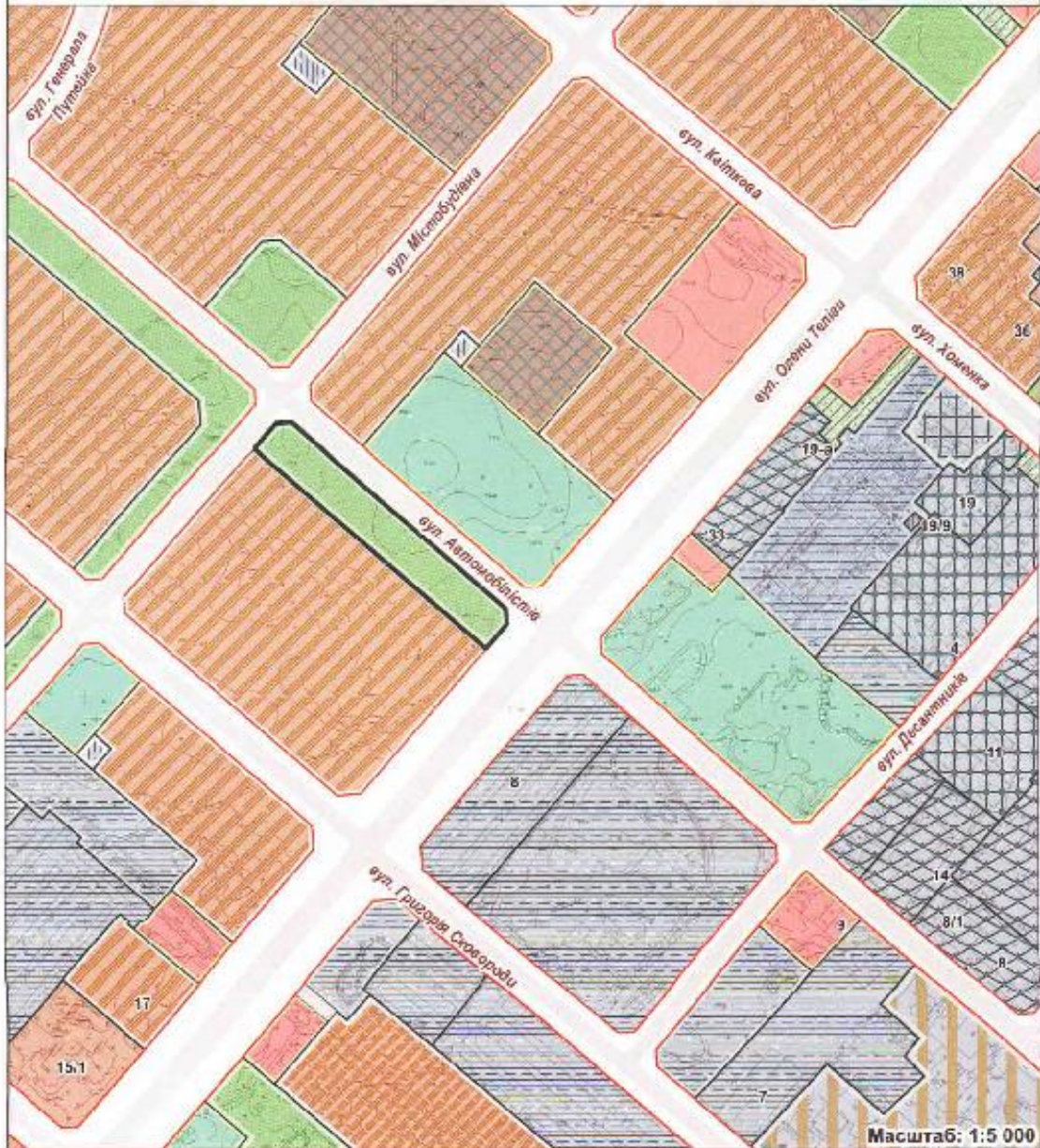


Масштаб: 1:5 000

| | | |
|---|---|--|
| <p>ВІДДІЛ МІСТОБУДІВНОГО КАДАСТРУ ТА ПС</p> <p>УПРАВЛІННЯ ПЛАНУВАННЯ ТА АРХІТЕКТУРИ</p> <p>ДЕПАРТАМЕНТУ АРХІТЕКТУРИ ТА МІСТОБУДІВАННЯ ЧЕРКАСЬКОЇ МІСЬКОЇ РАДИ</p> | <p>Б. о. нач. управ. Федір Балаба  2022.07.20</p> <hr/> <p>виконавець Вікторія Сиділих </p> | <p>Об'єкт: схема розміщення скверу Адреса: в районі вул. Олени Теліги між вул. Квітковою та вул. Академіка Корольова Площа: 0,7306 га Визначення по генплану: територія скверу</p> |
|---|---|--|

**ФРАГМЕНТ ВНЕСЕННЯ ЗМІН
ДО ГЕНЕРАЛЬНОГО ПЛАНУ
МІСТА ЧЕРКАСИ (АКТУАЛІЗАЦІЯ)**

*Федоток 5
Черкаської
міської ради*
№ 2
Стор. 1 з 2
Дата: 2022.07.20
Масштаб: 1:5 000
Ч. 49.10.2024 № 6 245



**ВІДДІЛ
МІСТОБУДІВНОГО
КАДАСТРУ
ТА ГІС**

**УПРАВЛІННЯ
ПЛАНУВАННЯ
ТА АРХІТЕКТУРИ**

**ДЕПАРТАМЕНТУ АРХІТЕКТУРИ
ТА МІСТОБУДІВАННЯ
ЧЕРКАСЬКОЇ МІСЬКОЇ РАДИ**

В. д. нач. управ.
Федір Балаба

[Signature]
2022.07.20

виконавець
Вікторія Сірилик

[Signature]

Об'єкт: схема розміщення скверу
Адреса: в районі вул. Олени Теліги та вул. Автомобілістів
Площа: 1,0482 га
Визначення по генплану: територія скверу

Масштаб: 1:5 000

**ФРАГМЕНТ ВНЕСЕННЯ ЗМІН
ДО ГЕНЕРАЛЬНОГО ПЛАНУ
МІСТА ЧЕРКАСИ (АКТУАЛІЗАЦІЯ)**

*Додаток 6
до Актуальне
міської ради*
№ 10/19
ЧЕРКАСИ

ЧЕРКАСЬКА КОМУНАЛЬНА
ПІДПРИЄМСТВО
ЧЕРКАСЬКА КОМУНАЛЬНА
ПІДПРИЄМСТВО
№ 002/2021/К/19/10



Масштаб: 1:5 000

**ВІДДІЛ
МІСТОБУДІВНОГО
КАДАСТРУ
ТА ПС**
**УПРАВЛІННЯ
ПЛАНУВАННЯ
ТА АРХІТЕКТУРИ**
ДЕПАРТАМЕНТУ АРХІТЕКТУРИ
ТА МІСТОБУДІВАННЯ
ЧЕРКАСЬКОЇ МІСЬКОЇ РАДИ

В. о. нач. управ.
Федір Батяга

[Signature]
2022.07.20

виконавець
Вікторія Скарланич

[Signature]

Об'єкт: схема розміщення скверу
Адреса: вул. Автолюбівська
Площа: 0.7994 га
Визначення по генплану: територія скверу