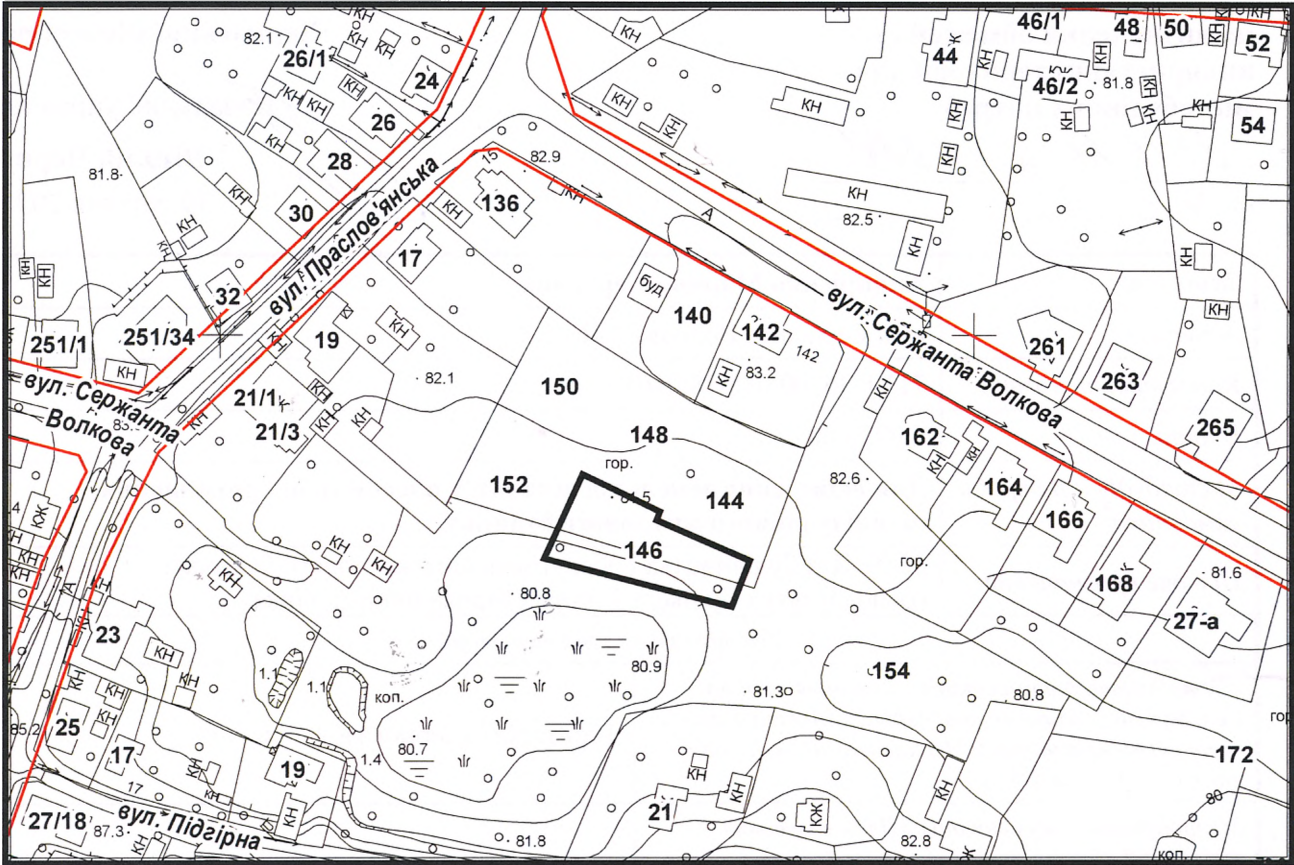


ВИКОПЮВАННЯ



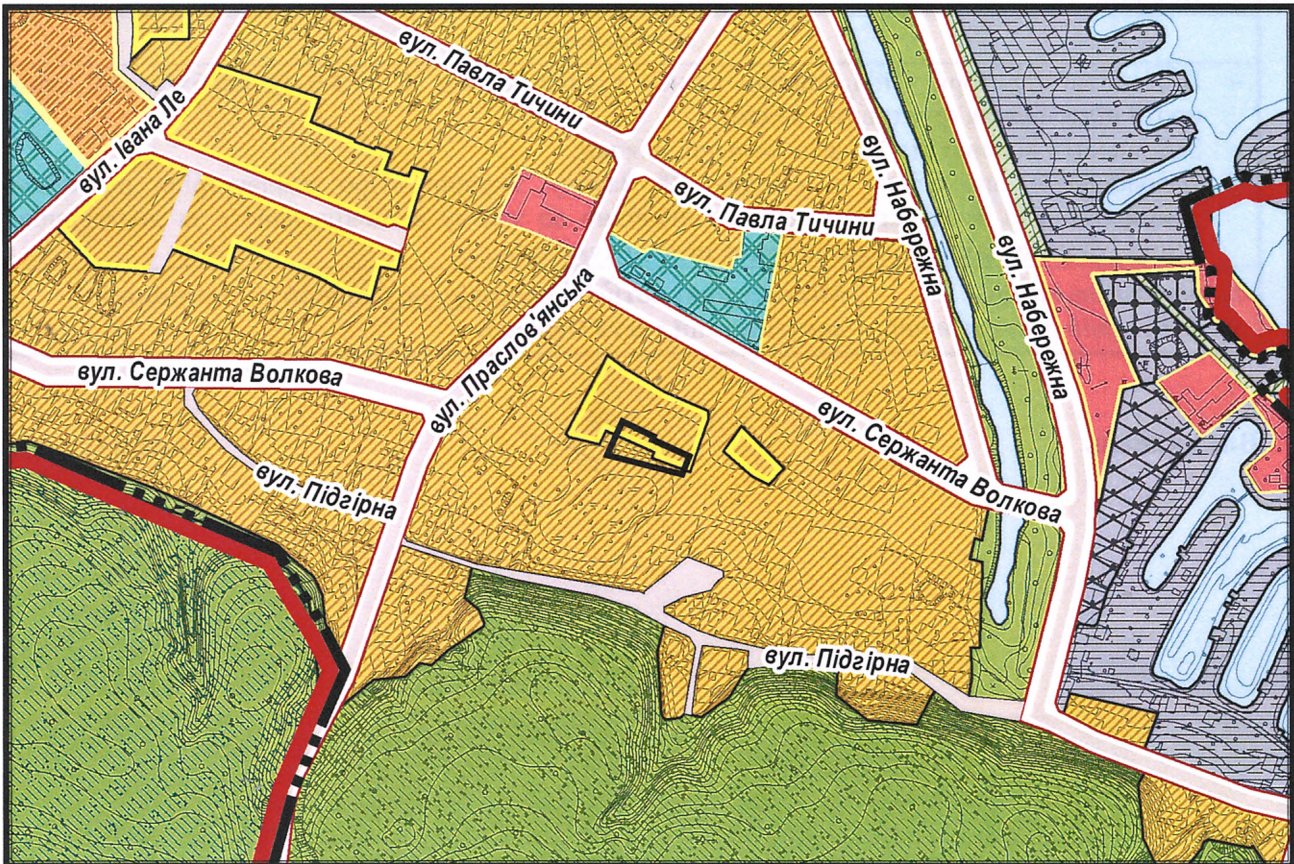
ГЕОПОРТАЛ

з плану міста Черкаси



Масштаб: 1:2 000

з містобудівної документації
"Внесення змін до генерального плану міста Черкаси (Актуалізація)"



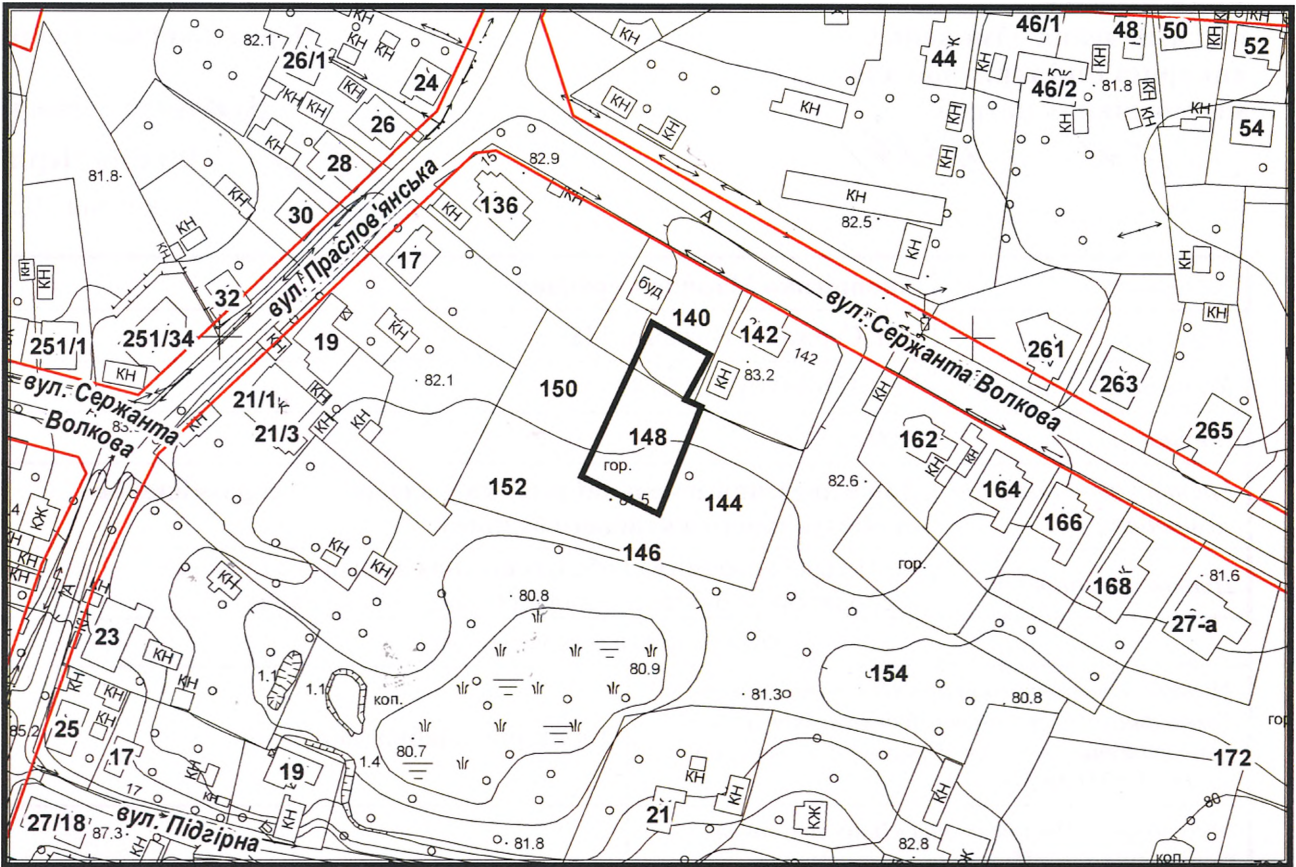
Масштаб: 1:5 000

ВИКОПЮВАННЯ



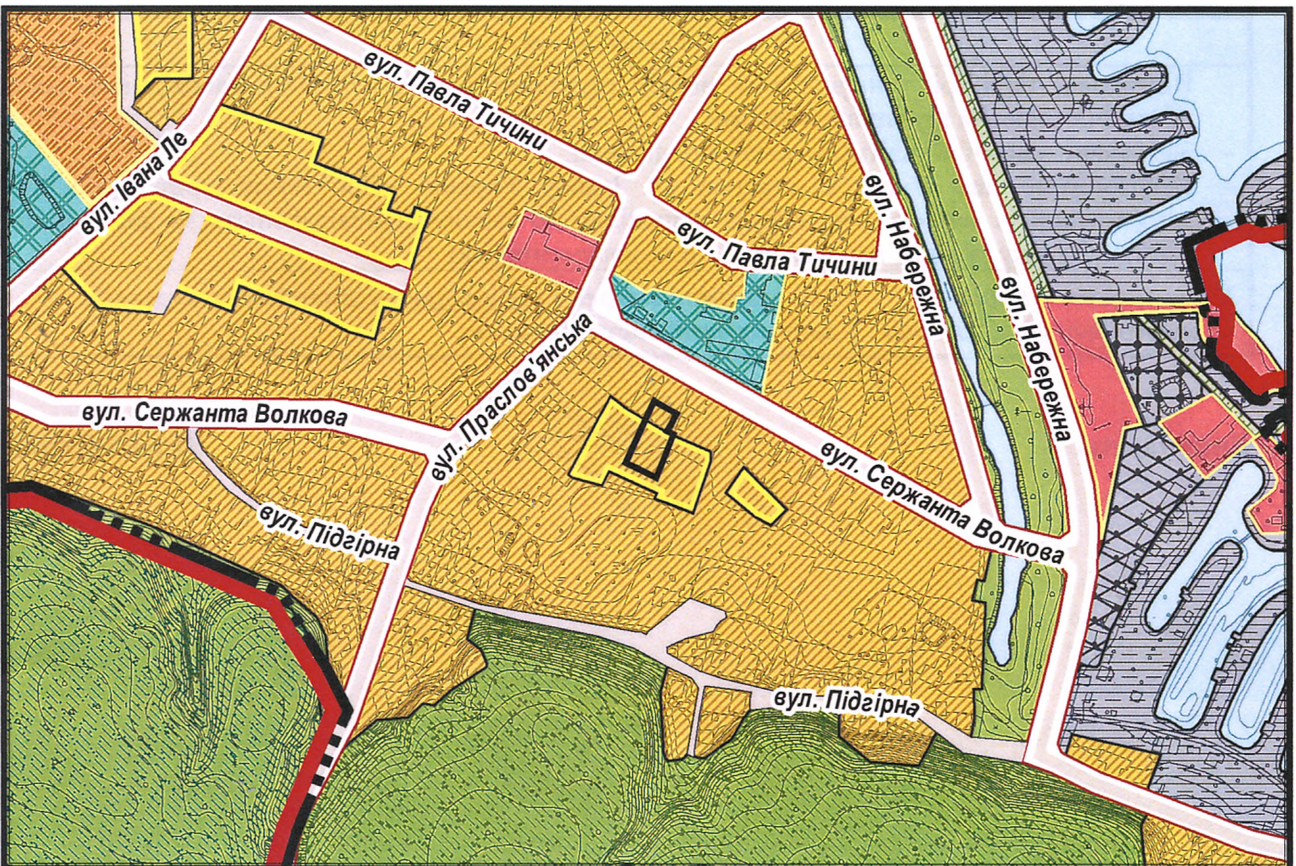
ГЕОПОРТАЛ

з плану міста Черкаси



Масштаб: 1:2 000

з містобудівної документації
"Внесення змін до генерального плану міста Черкаси (Актуалізація)"



Масштаб: 1:5 000